

2025

GUIDE DE PÊCHE

18

Fédération Départementale
de la Pêche et de la Protection
du Milieu Aquatique
du Cher

PARTAGEONS
LA

Pêche
attitude



GÉNÉRATION
PÊCHE


www.federationpeche18.fr

PORTES OUVERTES

Maison de la Pêche et de la Nature



Avril
2025



Visites guidées
Pêche à la truite
Simulateur de pêche
Divers autres stands....



Guide 2025

Fédération du Cher pour la Pêche et la Protection du Milieu Aquatique

103 rue de Mazières ■ 18000 BOURGES ■ Tél. 02 48 66 68 90

E-mail : federation-peche-18@wanadoo.fr ■ Site internet : www.federationpeche18.fr

Bureaux ouverts : du lundi au vendredi 8h30-12h / 14h-16h30

SOMMAIRE

Le Conseil d'Administration	2	Atelier Pêche Nature 2025	35
Présentation de la Fédération	3	Agence de l'Eau Loire-Bretagne	36
Recommandations aux pêcheurs	3	Henrichemont / La Chapelle	37
La réglementation de la pêche à la ligne	4	Herry	38
Tarifs des cartes 2025	5	Jars*	38
EHGO, CHI, URNE	6-7	Jouet-sur-l'Aubois	39
Zones de pêche à la carpe de nuit	8	Léré	40
Les principales conditions d'exercice de la pêche	8	Lignièrès	41
Horaires des levers et couchers du soleil	9	Loye-sur-Arnon	42
Pêche interdite	10	Lury-sur-Arnon	43
Périodes d'ouverture de la pêche 2025	11	Mareuil-sur-Arnon	43
Venez découvrir les secrets de nos rivières	12-13	Marmagne	44
Parcours fédéraux	14-15	Massay	45
Les plans d'eau du département	16	Mehun-sur-Yèvre	46
Votre carte de pêche sur internet	17	Neuvy-Deux-Clochers*	46
Poissons de nos rivières	18-19	Neuvy-sur-Barangeon*	47
		Rezay	47
		Saint-Amand-Montrond	48
		Saint-Florent-sur-Cher	49
		Stages Multi-pêche 2025	50
		Saint-Hilaire-de-Court	51
		Saint-Pierre-les-Bois / Le Châtelet / Morlac	51
		Sainte-Solange	52
		Sancergues / Saint-Martin-des-Champs	53
		Sancerre	53
		Sancoins	54
		Sens-Beaujeu	55
		Subigny	55
		Thénioux	56
		Torteron	56
		Touchay	57
		Vailly-sur-Sauldre*	57
		Vierzon	58
		Vignoux-sur-Barangeon	60
		Vinon	61
		Vouzeron	61
		La Maison de la Pêche et de la Nature	64-65

» AAPPMA*

Ainay-le-Vieil	20
Argent-sur-Sauldre	20
Bannegon	21
Beffes	22
Bessais-le-Fromental	22
Blancafort	23
Bourges	24
Brinon / Clémont	26
Charenton-du-Cher	27
Charost	27
Cours-les-Barres*	28
Cuffy	28
Culan	29
Dun-sur-Auron	30
Foëcy	31
Carte piscicole du Cher	32-33
Graçay	34
La Guêrche-sur-l'Aubois	34

* Les A.A.P.P.M.A. suivies d'un astérisque sont non réciprocaires.

La Maison de la Pêche et de la Nature
> Voir page 64

Site internet : www.animationspeche18.com

Pêcheurs lisez attentivement ce guide

Il est destiné à vous informer de la réglementation, aussi bien générale que locale, de la pêche afin de vous éviter le désagrément d'un procès-verbal.

Nota : ce guide est susceptible de modifications et par conséquent n'engage en aucune manière la responsabilité de la Fédération.

Le Conseil d'Administration de la Fédération

Président :

Christian STEPHAN
59 bis route des Coulangis
18000 BOURGES
Tél : 06 11 29 07 67

Secrétaire :

Jean MERIC
202 E rue Louis Mallet
18000 BOURGES
Tél : 06 49 61 03 51

Frédéric GEORGET
12 allée de la Renardière
18500 BERRY-BOUY
Tél : 06 07 11 31 50

Vice-Présidents :

Gérard BARACHET
2 rue des Primevères
18190 CHATEAUNEUF-SUR-CHER
Tél : 06 07 82 96 85

Secrétaire adjoint :

Gérard THERON
24 rue du 11 novembre 1918
18500 VIGNOUX-SUR-BARANGEON
Tél : 06 41 81 45 59

Jean-Claude GILBERT
12 résidence des Chalets
18500 MARMAGNE
Tél : 06 79 12 83 81

Jean-Pierre LAMBERT
16 impasse des Cassons
Lotissement des Cassons
18340 LEVET
Tél : 06 08 69 43 50


Administrateurs Assesseurs :

Gilbert CARRE
9 rue Phalier
18310 SAINT-OUTRILLE
Tél : 02 48 51 20 14

Jean LYAUNET
6 impasse de Paulat
03320 LURCY-LEVIS
Tél : 06 75 57 50 60

Thierry PICARD
10 Grand Briou
18140 SAINT-MARTIN-DES-CHAMPS
Tél : 06 77 54 93 34

Thierry VALLEE
4 chemin des Chaumes du Lac
18230 SAINT-DOULCHARD
Tél : 06 49 87 13 04



Trésorier :

Michel LETROU
10 rue Pierre Brossolette
18130 DUN-SUR-AURON
Tél : 06 22 18 74 19

Michel DUPLAIX
15 rue de l'Espingole
18570 TROUY
Tél : 06 32 80 91 47

Trésorier Adjoint :

René BUTARD
42 route de Vernais
18210 BESSAIS-LE-FROMENTAL
Tél : 06 85 67 05 12

Jacques FRAULAUD
10 rue du Faubourg
18270 CULAN
Tél : 06 85 42 65 74

Bureaux

Secrétariat

Tél : 02 48 66 68 90

Animations / Garderie

Tél : 06 31 61 97 90

Tél : 06 07 82 83 88

Etudes

Tél : 06 07 82 94 94

OFB

(Office Français de la Biodiversité)

Service Départemental du Cher

6 place de la Pyrotechnie
18019 Bourges Cedex
Tél : 02 34 34 62 60
Mail : sd18@ofb.gouv.fr

CD 18

(Comité Départemental de pêche sportive au coup)

M. Alain CORNAC

Président du CD18
54 avenue du Maréchal Lyautey - 18000 BOURGES
Tél. 06 70 37 67 89

Présentation de la Fédération

La Fédération du Cher compte **50 associations agréées pour la Pêche et la Protection du Milieu Aquatique** qui gèrent :

- **185 km** de cours d'eau de 1^{ère} catégorie et **586 km** de cours d'eau de 2^{ème} catégorie
- **123 ha** de plans d'eau de 1^{ère} catégorie et **497 ha** de plans d'eau de 2^{ème} catégorie

Parmi les **50 AAPPMA du Cher** :

- **45** sont regroupées au sein d'une **réciprocité fédérale**
- **5** sont restées **indépendantes et non réciprocitaires**

Les 45 AAPPMA réciprocitaires :

- 1 "L'Arc en Ciel" d'**AINAY-LE-VIEIL**
- 2 "Le Pêcheur Solognot" d'**ARGENT-SUR-SAULDRE**
- 3 "L'Épinoche" de **BANNEGON**
- 4 "Le Brochet" de **BEFFES**
- 5 "L'Union Fraternelle" de **BESSAIS-LE-FROMENTAL**
- 6 "La Tanche Blancfortaise" de **BLANCAFORT**
- 7 "Le Martin Pêcheur du Berry" de **BOURGES**
- 8 "La Pêche de Sologne" de **BRINON / CLEMONT**
- 9 "La Brème Berrichonne" de **CHARENTON-DU-CHER**
- 10 "Le Brochet Charostais" de **CHAROST**
- 11 "La Gaule" de **CUFFY**
- 12 "La Gaule Culanaise" de **CULAN**
- 13 "L'Union des Pêcheurs Dunois" de **DUN-SUR-AURON**
- 14 "La Brème" de **FOÉCY**
- 15 "Le Vairon" de **GRACAY**
- 16 "La Perche Guerchoise" de **LA-GUERCHE-SUR-L'AUBOIS**
- 17 "AAPPMA La Petite Sauldre" d'**HENRICHEMONT / LA CHAPELLE**
- 18 "Le Gardon" d'**HERRY**
- 19 "La Gaule" de **JOUET-SUR-L'AUBOIS**
- 20 "La Brème" de **LERE**
- 21 "L'Union Amicale des Pêcheurs à la ligne" de **LIGNIERES**
- 22 "La Truite de L'Amon" de **LOYE-SUR-ARNON**
- 23 "La Brème" de **LURY-SUR-ARNON**
- 24 "Le Vairon Mareuillois" de **MAREUIL-SUR-ARNON**
- 25 "La Tanche" de **MARMAGNE**
- 26 "L'Ablette" de **MASSAY**
- 27 "Le Gardon Mehunois" de **MEHUN-SUR-YEVRE**
- 28 "La Sinaise" de **REZAY**
- 29 "L'Union Amicale des Pêcheurs St Amandois" de **ST-AMAND- MONTROND**
- 30 "L'Amicale des Pêcheurs de la Vallée du Cher" de **ST-FLORENT-SUR-CHER**
- 31 "La Brème" de **ST-HILAIRE-DE-COURT**
- 32 "Amicale des Pêcheurs" de **ST-PIERRE-LES-BOIS / LE CHATELET / MORLAC**
- 33 "La Truite" de **STE SOLANGE**
- 34 "Le Gardon de la Vauvise" de **SANCERGUES / ST-MARTIN-DES-CHAMPS**
- 35 "La Gaule Sancerroise" de **SANCERRE**
- 36 "Les Chevaliers de la Gaule" de **SANCOINS**
- 37 "La Truite" de **SENS-BEAUJEU**
- 38 "Le Gardon" de **SUBLIGNY**
- 39 "L'Anguille" de **THENIOUX**
- 40 "La Perche" de **TORTERON**
- 41 "Le Brochet" de **TOUCHAY**
- 42 "L'Union des Pêcheurs Vierzonnais" de **VIERZON**
- 43 "Le Vairon" de **VIGNOUX-SUR-BARANGEON**
- 44 "La Truite du Boisseau" de **VINON**
- 45 "Le Chevesne de Vouzeron-St Laurent" de **VOUZERON**

Les 5 AAPPMA non réciprocitaires :

- 1 "Le Gardon du Lac" de **COURS-LES-BARRES**
- 2 "La Balance" de **JARS**
- 3 "Le Dos vert" de **NEUVY-DEUX-CLOCHERS**
- 4 "La Truite Saumonée du Barangeon" de **NEUVY-SUR-BARANGEON**
- 5 "La Truite" de **VAILLY-SUR-SAULDRE**

Recommandations aux pêcheurs

[En cas de pollution contactez l'OFB au 02 34 34 62 60](#)

Dans le Cher, le domaine piscicole privé représente environ 75 % des rivières et 95 % des plans d'eau présentant un intérêt pour la pêche. Ce domaine piscicole privé a été mis en partie à la disposition des AAPPMA grâce à l'esprit de compréhension et de générosité des riverains.

Amis pêcheurs, n'oubliez jamais que vous n'êtes pas en territoire conquis et que si vous souhaitez bénéficier d'une manière durable de la faveur qui vous est accordée, il vous appartient d'observer rigoureusement les prescriptions et les recommandations suivantes. Soyez toujours courtois et aimables vis-à-vis des riverains, ils ne vous doivent absolument rien, vous leur devez par contre le plaisir que vous procure la pratique de la pêche.

Fermez les barrières des champs après votre passage. Respectez les clôtures et les récoltes. Garez vos véhicules de telle sorte qu'ils ne gênent pas le passage. Suivez les sentiers au bord de la rivière. Ne jetez jamais d'objets qui pourraient

blessier les personnes ou les animaux. Laissez propres les lieux où vous-même ou votre famille avez pique-niqué.

En somme, il s'agit purement et simplement de se conduire ainsi qu'il sied à quelqu'un de bien élevé. Doit-on ajouter que l'inobservation de ces principes élémentaires de bienséance serait sanctionnée impitoyablement par le retrait immédiat du permis de pêche et, éventuellement, par des poursuites judiciaires en réparation des dommages causés.

Nous sommes tous solidaires. La mauvaise conduite de l'un d'entre nous porte préjudice à l'ensemble des pêcheurs corrects qui trouvent dans la pratique de leur art, la détente, le repos et le plaisir si nécessaire pour équilibrer l'existence dure et parfois inhumaine qui est notre lot.

Vous trouverez dans les pages qui suivent des renseignements utiles. Nous les avons résumés avec le maximum de précision et nous serions heureux de connaître les observations que vous jugeriez utiles de présenter.

La réglementation de la pêche à la ligne

➤ Ce qu'il faut savoir...

Classement des cours d'eau

Cours d'eau de première catégorie :

- Ce sont les cours d'eau ou portions de cours d'eau dans lesquels les salmonidés (truites) dominent.

Cours d'eau de deuxième catégorie :

- Ce sont les cours d'eau ou portions de cours d'eau dans lesquels les cyprinidés (poissons blancs) dominent.

Voir carte piscicole du Cher en pages centrales.

Carte de pêche

Pour avoir le droit de pêcher aux lignes, il faut :

- Adhérer à une AAPPMA.
- Acquitter la vignette CPMA.

Concernant les cartes de pêche :

- La carte annuelle est valable du 1^{er} janvier au 31 décembre de l'année en cours.
- La carte journalière est valable de 00h à minuit.
- La carte hebdomadaire est valable pour une durée de 7 jours consécutifs.

Montant de la carte 2025 :

Sur chaque carte de pêche, une somme reste à l'AAPPMA :

- 4,00 € pour les cartes interfédérales, majeures, mineures, hebdomadaires et femmes.
- 2,50 € pour les cartes journalières.
- 1,00 € pour les cartes découvertes.

Pour les 5 AAPPMA non réciprocitaires, la cotisation statutaire est variable : s'adresser à chaque AAPPMA concernée.

Votre carte de pêche vous donne droit à tous types de pêche : (quelle que soit votre carte)

- Poissons blancs.
- Carnassiers (vifs, leurres, mort manié, etc.).
- Truites (appâts naturels, leurres, etc.).
- Etc.

Cannes autorisées	1 ^{ère} catégorie	2 ^{ème} catégorie	Plan d'eau de Sidiailles
<ul style="list-style-type: none"> ■ Interfédérale ■ Majeure ■ Mineure ■ Journalière ■ Hebdomadaire 	Cours d'eau : 1 ligne Plans d'eau : 2 lignes	Cours d'eau : 4 lignes Plan d'eau : 4 lignes	4 lignes
<ul style="list-style-type: none"> ■ Femme ■ Découverte (- 12 ans) 	Cours d'eau : 1 ligne Plans d'eau : 1 ligne	Cours d'eau : 1 ligne Plans d'eau : 1 ligne	1 ligne

Chaque pêcheur peut, en plus des cannes déjà autorisées, ajouter 6 balances à écrevisses.

Attention
 Veuillez à respecter la Loi Pêche quant aux dates d'ouverture de chaque espèce et catégorie, les tailles de capture et les réserves.

Tarifs des cartes réciprocitaires

Type de carte	Validité	Tarif
Carte Interfédérale	1 ^{ère} et 2 ^{ème} catégorie - Tous modes de pêche. Cette carte permet à tout pêcheur de pratiquer son loisir dans les Fédérations de l'EHGO, du CHI et de l'URNE.	112,00 €
Carte personne majeure	1 ^{ère} et 2 ^{ème} catégorie - Tous modes de pêche. Cette carte est valable dans les 45 AAPPMA de la réciprocity fédérale.	86,00 €
Timbre EHGO	A apposer exclusivement sur la carte "Personne Majeure" en plus de la CPMA. Cela permet de pêcher (en plus des 45 AAPPMA réciprocitaires du Cher) dans les Fédérations de l'EHGO, du CHI et de l'URNE.	40,00 €
Carte Découverte Femme	Pêche à 1 ligne - 1 ^{ère} et 2 ^{ème} catégorie. Tous modes de pêche. Cette carte est valable dans les 50 AAPPMA du Cher, les Fédérations de l'EHGO, du CHI et de l'URNE.	41,00 €
Carte personne mineure	Jeune de 12 ans à moins de 18 ans au 1 ^{er} janvier de l'année. 1 ^{ère} et 2 ^{ème} catégorie. Tous modes de pêche. Valable sur les 50 AAPPMA du Cher, les Fédérations de l'EHGO, du CHI et de l'URNE.	26,00 €
Carte découverte -12 ans	Jeune de moins de 12 ans au 1 ^{er} janvier de l'année. Pêche à 1 ligne - 1 ^{ère} et 2 ^{ème} catégorie - Tous modes de pêche. Valable sur les 50 AAPPMA du Cher, les Fédérations de l'EHGO, du CHI et de l'URNE.	7,00 €
Carte journalière	Disponible du 1 ^{er} janvier au 31 décembre. 1 ^{ère} et 2 ^{ème} catégorie - Tous modes de pêche. Cette carte est réciprocity dans les 50 AAPPMA du Cher. Reçoit la CPMA "Journalière" sauf si le pêcheur a déjà acquitté la CPMA "Personne majeure" sur une carte de membre pour l'année en cours.	12,00 €
Carte hebdomadaire	Validité 7 jours consécutifs, du 1 ^{er} janvier au 31 décembre. 1 ^{ère} et 2 ^{ème} catégorie. Tous modes de pêche. Valable sur les 50 AAPPMA du Cher, les Fédérations de l'EHGO, du CHI et de l'URNE. Reçoit la CPMA "Hebdomadaire" sauf si le pêcheur a déjà acquitté la CPMA "Personne majeure" sur une carte de membre pour l'année en cours.	36,00 €



EHGO

Entente Halieutique du Grand Ouest

- | | | | | | |
|----|-----------------|----|------------------|----|-----------------------|
| 01 | Ain | 41 | Loir-et-Cher | 75 | Paris (92-93-94) |
| 03 | Allier | 44 | Loire-Atlantique | 77 | Seine-et-Marne |
| 14 | Calvados | 45 | Loiret | 78 | Yvelines |
| 18 | Cher | 49 | Maine-et-Loire | 79 | Deux-Sèvres |
| 21 | Côte d'Or | 50 | Manche | 85 | Vendée |
| 22 | Côtes d'Armor | 53 | Mayenne | 86 | Vienne |
| 27 | Eure | 56 | Morbihan | 89 | Yonne |
| 28 | Eure-et-Loir | 58 | Nièvre | 90 | Territoire-de-Belfort |
| 29 | Finistère | 61 | Orne | 91 | Essonne |
| 35 | Ille-et-Vilaine | 70 | Haute-Saône | 95 | Val-d'Oise |
| 36 | Indre | 71 | Saône-et-Loire | | |
| 37 | Indre-et-Loire | 72 | Sarthe | | |

CHI

Club Halieutique Interdépartemental

- | | | | | | |
|----|-------------------------|----|----------------|----|----------------------|
| 04 | Alpes-de-Haute-Provence | 24 | Dordogne | 63 | Puy-de-Dôme |
| 06 | Alpes-Maritimes | 26 | Drôme | 64 | Pyrénées-Atlantiques |
| 09 | Ariège | 30 | Gard | 65 | Hautes-Pyrénées |
| 11 | Aude | 31 | Haute-Garonne | 66 | Pyrénées-Orientales |
| 12 | Aveyron | 32 | Gers | 69 | Rhône |
| 13 | Bouches-du-Rhône | 33 | Gironde | 81 | Tarn |
| 15 | Cantal | 34 | Hérault | 82 | Tarn-et-Garonne |
| 16 | Charente | 38 | Isère | 83 | Var |
| 17 | Charente-Maritime | 40 | Landes | 84 | Vaucluse |
| 19 | Corrèze | 42 | Loire | 87 | Haute-Vienne |
| 2A | Corse du Sud | 43 | Haute-Loire | 97 | Ile de la Réunion |
| 2B | Haute-Corse | 46 | Lot | | |
| 23 | Creuse | 47 | Lot-et-Garonne | | |

URNE

Union Réciprocaire du Nord Est

- | | | | | | |
|----|-------------|----|--------------------|----|----------------|
| 02 | Aisne | 54 | Meurthe-et-Moselle | 67 | Bas-Rhin |
| 08 | Ardennes | 55 | Meuse | 68 | Haut-Rhin |
| 10 | Aube | 57 | Moselle | 76 | Seine-Maritime |
| 25 | Doubs | 59 | Nord | 80 | Somme |
| 51 | Marne | 60 | Oise | 88 | Vosges |
| 52 | Haute-Marne | 62 | Pas-de-Calais | | |

Avec la carte de pêche
InterFédérale 2025,
pêchez plus loin ...



Entente Halieutique du Grand Ouest

La carte de pêche InterFédérale à 112 €
permet de pêcher sur tous les parcours
des associations réciprocaires
des 91 départements adhérents
du CHI / EHGO / URNE

Pour plus
d'informations,
consultez notre
site web



www.ehgo.fr

Zones de pêche à la carpe autorisées à toute heure

Rivière "Le Cher"

- **Lot n°B21**, sur la commune de Vierzon, entre la rue Aubert à l'aval et la rue Condorcet.
- **Lot n° B4**, sur la commune de Vallenay, entre le barrage de Bigny et l'autoroute A71. Rive gauche.
- Lieu-dit «La Gâgne» **commune de Crézangay**. A partir de la rive droite du Cher, du chemin des pêcheurs (GR41) à l'amont à la clôture du pré situé à environ 200 m à l'aval.
- **Lot n°A10**, sur les communes de St-Amand et Orval au lieu dit "Pré des Joncs" du virage du Chemin des Prés des Joncs, à 113 m au nord du coude du Chemin des Prés des Joncs.

Plan d'eau du Val d'Auron

- Plan d'eau du Val d'Auron, sur les communes de Bourges et Plaimpied-Givaudins. Pêche autorisée du 1^{er} janvier au 31 décembre. Voir zones de pêche toute heure et plan sur martinpecheurduberry.com/reglementation

Canal de Berry

- Sancoins, tous les week-ends (règlement intérieur affiché sur site et disponible chez le dépositaire «Café de la paix»).
- Marmagne - Bief de St-Aubin à partir de la rive gauche de Maison Neuve à l'amont jusqu'à l'ancienne écluse de St-Aubin à l'aval. Vendredis, samedis et dimanches d'avril à octobre.

Canal latéral à la Loire

- De l'écluse des Rousseaux à l'écluse des Guillons, communes de La Chapelle Montinard, Herry et Saint Bouize.
- Sancerre : Dans le bief dit de Thauvenay, de l'écluse de la Grange à l'écluse de Thauvenay sur les 2 rives. Dans le bief dit de Bannay, lieu-dit "Gare et Port de St-Satur", les limites sont 220 m en amont du pont et 450 m en aval sur les 2 rives. Parcours de 2 km environ, du pont de Beaufroid au pont de l'île de Bannay, côté route uniquement. De l'écluse de Bannay à celle du Pezeau sur les 2 rives. Période de pêche du 1^{er} janvier au 31 décembre hors période de chômage du canal.
- Beffes : du port de Chabrol au pont des Radis - 1 200 m.
- Cuffy : tous les week-ends du 15 mai au 15 septembre (du vendredi minuit au dimanche minuit) sur la rigole des Lorrains.



Etang du Puits

- Digue de l'étang du Puits (voir sur le site affichage des zones)



Etangs Fédéraux (interdiction d'utiliser des bateaux amorces et à rames)

- Etang de Précý, rive gauche.
- Etang de Quincy, côté Cher.
- Etang des Grèves à Belleville sur Loire, rive face à l'entrée.
- Etang des Trois Biches à Chezal-Benoît : uniquement sur les postes marqués sur place.
- Etang des Tailles Rondet à Venesmes : 3 postes

INTERDICTION DE TRANSPORTER UNE CARPE DE PLUS DE 60 CM VIVANTE

Les principales conditions d'exercice de la pêche

- La vente du produit de la pêche est interdite au pêcheur amateur.
- Les lignes montées sur cannes seront munies de deux hameçons au plus.
- Quand un cours d'eau ou plan d'eau est mitoyen entre plusieurs départements, il est fait application, à défaut

d'accord entre les Préfets, des dispositions les moins restrictives applicables dans les départements concernés.

- Tout adhérent à une AAPPMA et ayant acquitté une CPMA peut pêcher à une ligne sur tous les cours d'eau du domaine public national.

Attention

La pêche de la carpe de nuit peut être réalisée sur les zones balisées ci-dessus en n'employant comme esches, appâts ou amorces que des produits à base de végétaux. Aucune carpe capturée par les pêcheurs amateurs aux lignes ne peut être maintenue en captivité ou transportée depuis une demi-heure après le coucher du soleil jusqu'à une demi-heure avant son lever.

Attention

Des arrêtés préfectoraux peuvent instituer de nouvelles réserves, ainsi que des mesures d'interdiction temporaire de pêche ou d'emploi de certains modes de pêche en cours d'année. Ces arrêtés sont consultables dans les mairies concernées, à la Fédération ainsi qu'auprès des services chargés de la police de la pêche en eau douce. Si les panneaux d'information disparaissent, la réglementation persiste.

Il est interdit d'utiliser comme appât :

- Des espèces dont **une taille minimum de capture** est fixée.
- Des espèces protégées par les dispositions de la **loi relative à la protection de la nature** (ide mélanote, bouvière, lamproie de planer, etc.).
- Des espèces susceptibles de provoquer **des déséquilibres biologiques** et dont la liste est fixée par décret.
- Des espèces ne figurant pas sur la liste des espèces de

poissons, grenouilles, crustacés, représentées dans les eaux visées à l'article L232-10 du Code Rural et fixée par le Ministre chargé de la pêche en eau douce.

- Asticots (et toutes larves de diptères) en pêche et amorçage, **interdit en rivière de 1^{ère} catégorie, interdit en amorçage en plan d'eau de 1^{ère} catégorie**, sauf pour l'AAPPMA de Brinon - Clémont (se renseigner auprès de leurs dirigeants).
- Anguilles.

Espèces exotiques envahissantes :

Le poisson-chat et la perche soleil font partie des espèces exotiques envahissantes (liste complète à l'article R432-5 du code de l'environnement). Il est donc interdit aux pêcheurs de les remettre à l'eau et leur transport à l'état vivant est interdit.

Remarques importantes :

La carte de pêche est personnelle et incessible.

Elle doit être présentée sur le champ, à tous les agents chargés de la police de la pêche notamment aux agents de l'OFB, de

la Gendarmerie Nationale, de la Police Nationale, de l'ONF, ainsi qu'aux gardes-pêche particuliers.

La vignette CPMA ne se paie qu'une seule fois.

Toute personne qui se livre à l'exercice de la pêche doit justifier de sa qualité de membre d'une association agréée de pêche et de protection du milieu aquatique.

Horaires des levers et couchers de soleil

Changement été et hiver pris en compte

Heures de pêche : du lever -30 mn, au coucher +30 mn non pris en compte

JANVIER		FEVRIER		MARS		AVRIL	
04	08:39 17:11	01	08:17 17:51	01	07:30 18:35	05	07:20 20:26
11	08:36 17:20	08	08:07 18:02	08	07:17 18:45	12	07:06 20:36
18	08:32 17:29	15	07:56 18:13	15	07:03 18:56	19	06:53 20:46
25	08:25 17:40	22	07:43 18:24	22	06:49 19:06	26	06:40 20:56
				29	06:34 19:16		

MAI		JUIN		JUILLET		AOÛT	
03	06:29 21:06	07	05:52 21:46	05	05:58 21:51	02	06:28 21:23
10	06:18 21:15	14	05:51 21:50	12	06:04 21:47	09	06:37 21:13
17	06:09 21:24	21	05:51 21:52	19	06:11 21:41	16	06:47 21:01
24	06:02 21:33	28	05:54 21:53	26	06:19 21:33	23	06:56 20:48
31	05:56 21:40					30	07:06 20:34

SEPTEMBRE		OCTOBRE		NOVEMBRE		DECEMBRE	
06	07:15 20:20	04	07:53 19:23	01	07:35 17:32	06	08:24 16:58
13	07:25 20:06	11	08:03 19:09	08	07:45 17:21	13	08:31 16:57
20	07:34 19:52	18	08:14 18:56	15	07:56 17:13	20	08:36 16:59
27	07:44 19:37	25	08:24 18:43	22	08:06 17:06	27	08:39 17:04
				29	08:16 17:01		

Toute pêche interdite

➤ Interdiction permanente de pêche :

L'Article R.436-70 du Code de l'Environnement prévoit que :
Toute pêche est interdite...

- Dans les dispositifs assurant la circulation des poissons dans les ouvrages construits dans le lit des cours d'eau.
- Dans les pertuis, vannages et dans les passages d'eau à l'intérieur des bâtiments.

L'Article R.436-71 du Code de l'Environnement prévoit que :

- Toute pêche est interdite à partir des barrages et des écluses ainsi que sur une distance de 50 mètres en aval de l'extrémité de ceux-ci, à l'exception de la pêche à l'aide d'une ligne sauf dans les réserves (voir ci-dessous). En outre, la pêche aux engins et aux filets est interdite sur une distance de 200 mètres en aval de l'extrémité de tout barrage et de toute écluse.

10

➤ Réserves de pêche :

Article R.436-73 du Code de l'Environnement.

Afin de favoriser la protection ou la reproduction du poisson, des réserves de pêche sont instituées par arrêtés préfectoraux.

Rivière "l'Auron" :

- Rivière la Rampenne 250 m en amont de son arrivée dans le plan d'eau du Val d'Auron, commune de Plaimpied.

Rivière "Le Cher" :

- Lot A8, commune d'Ainay-le-Vieil et de Colombiers, du seuil dit de "la Tranchasse" sur 50 m en aval du pont Canal de Berry.
- Lot B2, commune de St-Amand et d'Orval "Le Bras mort de La Laisse".
- Sur la rivière le Cher, la pêche dans les 50 m aval des ouvrages est interdite sur les barrages de Bigny, de Boissereau, du Breuil, de Rosières et de St-Florent.

Rivière "l'Allier" :

- Barrage des Lorrains 100 m en amont et 200 m en aval.

Fleuve "La Loire" :

- Seuil de la centrale (CNPE) de Belleville sur Loire, 200 m en amont et 200 m en aval.
- Embranchement de St-Thibault lieu dit "Le Linquet" (AAPPMA de Sancerre).
- Lot E3, rive gauche, sortie du canal de Givry à Cours les Barres.

Plan d'eau dit "Etang du Puits" :

- Sur la commune de Cerdon, lieu-dit "La Queue aux Moines".
- Sur la commune d'Argent sur Sauldre, lieu dit "La Queue des Fouchères".
- Sur la commune de Clémont, lieu dit "Canal de Fuite" du déversoir du plan d'eau.

Canal de "Berry" :

- Charenton du Cher : bief - limite les lombards en amont, écluse du Bouchaux en aval : du 17/12/2023 au 09/02/2025 inclus.
- Charenton du Cher : fermeture de l'écluse du Bouchaux en amont et l'écluse de la Croix Blanche en aval : du 14/12/2024 au 07/02/2026 sauf le jour de la fête de la pêche.

Ces réserves sont matérialisées sur le terrain par des panneaux. Ces arrêtés de réserves sont affichés en mairie et sont consultables auprès des administrations chargées de la police de la pêche (Direction Départementale des Territoires et OFB) ainsi qu'à la Fédération du Cher pour la Pêche et la Protection du Milieu Aquatique et sur le site internet de la DDT du Cher.

Pêcheurs, attention, cette liste n'est pas limitative ; d'autres réserves sont arrêtées par le Préfet en cours d'année et matérialisées sur place.

➤ Interdiction temporaire de pêche

Article R.436-8 du code de l'Environnement

Rivière "l'Allier" :

- Du 1^{er} janvier au 14 juin et du 1^{er} au 31 décembre depuis 100 mètres en amont du pont canal du Guétin jusqu'à 100 mètres en aval du pont du C.D. n° 976.

➤ L'ouverture de la pêche est fixée, pour l'année 2025 conformément aux dispositions ci-après :

Pour toutes les espèces de poissons, grenouilles, écrevisses, l'ouverture générale de la pêche est fixée aux dates ci-après, à l'exception des espèces faisant l'objet de dates d'ouverture spécifique, figurant aux tableaux ci-dessous :

1 - Périodes d'ouverture de la pêche dans les eaux de 1^{ère} catégorie à l'exception du plan d'eau de Sidiailles :

- Ouverture générale : du 08/03 au 21/09
- Ouvertures spécifiques :

Espèces	Périodes d'ouverture
Brochet	Du 26/04 au 21/09 Tout brochet capturé entre le 08 mars et le 25 avril 2025 doit être immédiatement remis à l'eau
Ombre commun	Du 17/05 au 21/09
Écrevisses <small>cités à l'article R.436-10 du code de l'Environnement ¹</small>	Pêche interdite
Autres écrevisses <small>que celles citées à l'article R.436-10 ¹</small>	Du 08/03 au 21/09
Grenouille verte <small>ou dite commune (Pelophylax kl. esculentus)</small>	Du 05/07 au 21/09
Grenouille rousse <small>(Rana temporaria) et autres espèces de grenouilles</small>	Pêche interdite

2 - Périodes d'ouverture de la pêche dans les eaux de 2^{ème} catégorie :

- Ouverture générale :
 - Pêche aux lignes : du 01/01 au 31/12
 - Pêche aux engins et filets sur la Loire et l'Allier uniquement :
 - filets "maillants" (araignée et tramail) : du 01/01 au 26/01 et du 26/04 au 31/12.
 - filets "non maillants" et les filets "maillants" (de type araignée) à mailles de 10 mm employés par les pêcheurs professionnels : du 01/01 au 31/12.
- Ouvertures spécifiques :

Espèces	Périodes d'ouverture
Brochet	Du 01/01 au 26/01 et du 26/04 au 31/12
Sandre	Du 01/01 au 26/01 et du 26/04 au 31/12
Black-Bass	Du 01/01 au 27/04 et du 05/07 au 31/12
Truite fario, ombre ou saumon de fontaine, ombre chevalier et cristivomer, ainsi que la truite arc-en-ciel sur la Loire et l'Allier	Du 08/03 au 21/09
Ombre commun	Du 17/05 au 31/12
Écrevisses <small>cités à l'article R.436-10 du code de l'Environnement ¹</small>	Pêche interdite
Autres écrevisses <small>que celles citées à l'article R.436-10 ¹</small>	Du 01/01 au 31/12
Grenouille verte <small>ou dite commune (Pelophylax kl. esculentus)</small>	Du 05/07 au 21/09
Grenouille rousse <small>(Rana temporaria) et autres espèces de grenouilles</small>	Pêche interdite

¹ Article R.436-10 du code de l'Environnement : écrevisses à pattes rouges (*Astacus astacus*), des torrents (*Astacus torrentium*), à pattes blanches (*Austropotamobius pallipes*), à pattes grêles (*Astacus leptodactylus*).

Attention : Dans les eaux de 2^{ème} catégorie, le nombre de captures autorisé de sandres, brochets et black-bass, par pêcheur de loisir et par jour, est fixé à trois, dont deux brochets maximum.

3 - Périodes d'ouverture dans le plan d'eau de Sidiailles :

- Ouverture générale : du 01/01 au 31/01 et du 08/03 au 31/12
- Ouvertures spécifiques :

Espèces	Périodes d'ouverture
Truites autres que la truite de mer, le saumon de fontaine ou ombre de fontaine, l'ombre chevalier et le cristivomer	Du 08/03 au 21/09
Ombre commun	Du 17/05 au 31/12
Écrevisses <small>cités à l'article R.436-10 du code de l'Environnement ¹</small>	Pêche interdite
Autres écrevisses <small>que celles citées à l'article R.436-10 ¹</small>	Du 01/01 au 31/01 et du 08/03 au 31/12
Grenouille verte <small>ou dite commune (Pelophylax kl. esculentus)</small>	Du 05/07 au 21/09
Grenouille rousse <small>(Rana temporaria) et autres espèces de grenouilles</small>	Pêche interdite

4 - Périodes d'ouverture spécifique ou interdiction de la pêche pour les espèces vivant alternativement dans les eaux douces et les eaux salées :

- Saumon atlantique (*Salmo salar*) et truite de mer (*Salmo trutta*, f ; trutta) : **pêche interdite** en 1^{ère} et 2^{ème} catégorie.
- Grande alose, alose feinte : du 01/01 au 31/12 sur la Loire et l'Allier. La pêche de ces espèces est interdite dans les autres cours d'eau du département.
- Lamproie marine, lamproie fluviatile : du 01/01 au 31/12 sur la Loire en aval du Bec d'Allier uniquement. La pêche de ces espèces est interdite dans les autres cours d'eau du département.
- Anguille de moins de 12 cm (y compris civelle, alevin d'anguille) : **pêche interdite** en 1^{ère} et 2^{ème} catégorie.
- Anguille sédentaire ou anguille jaune : du 01/04 au 31/08 en 1^{ère} et 2^{ème} catégorie. Carnet de pêche de l'anguille disponible sur : <https://www.service-public.fr/particuliers/vosdroits/R21844>
- Anguille argentée ou anguille d'avalaison : **pêche interdite** en 1^{ère} et 2^{ème} catégorie.

5 - Autres dispositions :

- La pêche en marchant dans l'eau de 1^{ère} catégorie n'est autorisée que du 01/05 au 21/09.
- Le nombre de capture de salmonidés autre que le saumon et la truite de mer (dont la pêche est interdite), autorisé par pêcheur (amateur et professionnel) et par jour, est fixé à 6 (particularité à Henrichemont, cf p.37).
- Dans les eaux de 1^{ère} catégorie, le nombre de capture de brochets autorisé par pêcheur de loisir et par jour est fixé à deux.

Taille minimum de capture	
0,60 m pour le brochet	0,20 m pour le mulet
0,50 m pour le sandre en 2 ^{ème} catégorie	0,20 m pour la lamproie fluviatile
0,30 m pour le black-bass en 2 ^{ème} catégorie	0,40 m pour la lamproie marine
0,25 m pour les truites (autres que les truites de mer dont la pêche est interdite), ombre chevalier et ombre ou saumon de fontaine (0,30 m parcours de Ste Solange, cf p.52)	0,30 m pour l'ombre commun et le corégone
0,08 m pour la grenouille verte ou dite commune (Pelophylax kl. esculentus). La longueur du corps d'une grenouille est mesurée du bout du museau au cloaque. En dessous de cette taille les grenouilles doivent être remises à l'eau immédiatement après leur capture.	

La longueur des poissons est mesurée du bout du museau à l'extrémité de la queue déployée, celle des écrevisses de la pointe de la tête, pinces et antennes non comprises, à l'extrémité de la queue déployée.

Des arrêtés locaux peuvent fixer des dispositions particulières, notamment pour la taille légale de capture de la truite fario. Dans ce cas les dispositions les plus restrictives s'appliquent.

11

Venez découvrir les secrets de nos rivières...

➤ À la découverte de la pêche et du monde mystérieux des milieux aquatiques


Côté milieu aquatique

Venez découvrir le fonctionnement d'une rivière et comprendre les interactions entre les différents êtres vivants aquatiques.

➤ Les thèmes abordés :

- Le cycle de l'eau
- Les utilisations de l'eau
- La chaîne alimentaire
- La reproduction des poissons
- Les différentes pollutions
- Le fonctionnement d'une rivière
- Les invertébrés aquatiques
- Et bien d'autres...

www.animationspeche18.com



12 Chaussez vos bottes et venez capturer, manipuler et reconnaître les mystérieuses petites bêtes de nos cours d'eau ! Les animations peuvent être présentées sur le terrain à l'aide de panneaux explicatifs, en classe avec un diaporama interactif ou bien au sein même de la **Maison de la Pêche et de la Nature** (plus d'informations page 65).



Pour les tarifs, réserver une animation ou tout autre renseignement, se renseigner auprès de nos animateurs au 06 31 61 97 90 ou 06 07 82 83 88 ou à l'adresse mail suivante : pdipn18@gmail.com ou sur le site <http://www.animationspeche18.com>

Côté pêche :

■ A la carte (1 à 3 pers./demi-journée et journée)

Initiation pêche à la mouche ou aux leurres, possibilité de découvrir le float-tube.

■ Stage multi-pêche (groupe de 8 / stage 5 jours)

Chaque jour une technique différente (théorie et pratique). Un stage pendant les vacances d'avril, un pendant le mois de juillet et un à la Toussaint. Inscription obligatoire.

■ Anniversaire pêche ! (5 enfants min. / demi-journée)

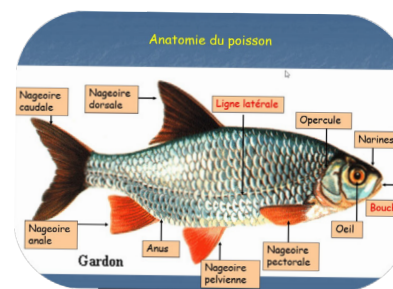
Organisez l'anniversaire de votre enfant au bord de l'eau autour d'une partie de pêche.

■ Comités d'entreprise / Familles (groupe de 8 min. / demi-journée ou journée)

Venez entre collègues ou en famille découvrir ou approfondir une technique de pêche.


■ Atelier Pêche Nature (APN), une école de pêche sur Bourges !

Dès l'âge de 10 ans, l'APN vous permettra de découvrir ou de vous perfectionner dans diverses techniques de pêche durant deux mercredi après-midi par mois à partir d'avril jusqu'au mois de novembre (hors vacances scolaires). Inscription obligatoire.



Les techniques proposées :

- Pêche au coup
- Pêche au feeder
- Pêche à la mouche
- Pêche aux leurres





Étang de Ste Montaine

Étang des Bruyères

Étang d'Humbligny

Étang de Ménétréol

Étang d'Achères

Étang d'Oizon



Étang de Belleville



Étang de Venesmes



Étang d'Ennordres



Étang de Torteron



Étang du Pondy



Étang de St Martin



Étang de Précý



Étang de Montlouis



Étang de Quincy



Étang de Chezal-Benoît



Grand étang d'Aubigny



Petit étang d'Aubigny



Étang des Aix

Parcours...

...fédéraux

» Ouverts aux adhérents des 50 AAPPMA du Cher et des 91 Fédérations de l'EHGO, du CHI et de l'URNE.

Parcours de 1^{ère} catégorie :

Achères :
1 ha

Aix d'Angillon :
2 ha

Aubigny-sur-Nère :
2 plans d'eau de 4 ha et 1 ha

Humbligny :
1 ha

Ménétréol-sur-Sauldre :
3 ha

Oizon :
1,2 ha

Vouzeron :
Plan d'eau des Bruyères : 0,8 ha - Route de Neuvy sur Barangeon

Parcours de 2^{ème} catégorie :

Belleville sur Loire :
Plan d'eau communal des Grèves - 12 ha

Chezal-Benoît :
Étang des 3 Biches - 12 ha

Ennordres :
Plan d'eau communal - 3,20 ha

Montlouis :
2,5 ha
Ouvert du 08 mars au 11 novembre.

Pondy :
34 ha - Bateaux à rames et float-tubes autorisés.

Précý :
6 ha


Quincy :
Plan d'eau communal l'Ile - 18 ha

Saint Martin d'Auxigny :
7,5 ha

Sainte Montaine :
1 ha

Torteron :
Plan d'eau du Vernet - 9 ha

Venesmes :
Étang les Tailles Rondet - 6 ha



Les plans d'eau du département

Plans d'eau de 1^{ère} catégorie :


Achères – 1 ha*
 Aix d'Angillon – 3 ha*
 Aubigny sur Nère – 2 plans d'eau (1 ha et 4 ha)*
 Brinon sur Sauldre – Etang communal
 Culan – Plan d'eau de Sidiailles
 Henrichemont – Etang du Petit Bois
 Humbligny – 1 ha*
 Ivoy le Pré – Plan d'eau communal (AAPPMA d'Henrichemont)
 Jars – Plan d'eau « La Balance » (AAPPMA non réciprocaire)
 Ménétréol sur Sauldre – 3 ha*
 Neuvy Deux Clochers – Etang communal (AAPPMA non réciprocaire)
 Oizon – 1,2 ha*
 Sens Beaujeu – Plan d'eau communal « Les Barberies »
 Vouzeron – Les Bruyères (0,8 ha)*
 Vinon – Etang de la Cardeux

Plans d'eau de 2^{ème} catégorie :


Argent sur Sauldre – Etang du Puits
 Belleville sur Loire – Etang des Grèves (12 ha)*
 Bessais le Fromental – Etang de Goule
 Bourges – Plan d'eau du Val d'Auron
 Chezal-Benoît – Etang des 3 Biches (12 ha)*
 Cours les Barres – Plan d'eau communal (AAPPMA non réciprocaire)
 Ennordres – Plan d'eau communal (3,2 ha)*
 Farges Allichamps – Etang communal (AAPPMA de Saint Florent sur Cher)
 Faverdines – Plan d'eau « La Chaillance » (AAPPMA de Loye sur Arnon)
 Graçay – Plan d'eau de Saint Phalier
 Guerche – Plan d'eau de Robinson
 Lignéres – Plan d'eau communal
 Mareuil sur Arnon – Plan d'eau communal
 Marmagne – La sablière de la Croix Saint Marc
 Massay – Plan d'eau communal « Les Pâturaux de Saily »
 Mehun sur Yèvre – Les sablières des Varennes
 Montlouis – 2,5 ha - Ouvert du 08/03 au 11/11*
 Morlac - Etang Demerson (AAPPMA de Saint Pierre les Bois)
 Nohant en Graçay – Etang de Lenay (AAPPMA de Graçay)
 Perche – Plan d'eau « Gare d'Eau d'Urçay » (AAPPMA d'Ainay)
 Poisieux – Etang de Poisieux (AAPPMA de Charost)
 Pondy – 34 ha* - Bateaux à rames et float-tubes autorisés.
 Précy – Plan d'eau communal (6 ha)*
 Quincy – Plan d'eau communal l'île (18 ha)*
 Saint Amand Montrond – Lac de Virlay
 Saint Symphorien – Etang communal des Lochères (AAPPMA de Saint Florent sur Cher)
 Saint Laurent – Plan d'eau de Saint Laurent (AAPPMA de Vignoux sur Barangeon)
 Saint Martin d'Auxigny – 7,5 ha*
 Sainte Montaine – 1 ha*
 Torteron – Plan d'eau du Vernet (9 ha)*
 Venesmes – Etang les Tailles Rondet (3 ha)*

* Ces plans d'eau sont des parcours fédéraux. Ils sont ouverts aux adhérents des 50 AAPPMA du Cher et des 91 Fédérations de l'EHGO, du CHI et de l'URNE.

- Truites
Arc-en-Ciel et Fario
- Toutes ventes vivantes
- Atelier de transformation
sur place
- Pêche (se renseigner)



Truites Ollivier



Moulin de Vilette
St-Aignan-le-Jaillard
45600 Sully sur Loire

Tél : 02 38 36 26 08
06 13 61 26 54
06 20 57 44 49

truitesollivier@orange.fr

Passionnément Pêche !



**GÉNÉRATION
PÊCHE**












































cartedepeche.fr












Les poissons

DU BASSIN LOIRE-BRETAGNE

Les espèces continentales

 Aspe <i>Aspius aspius</i> (NA)	 Barbeau <i>Barbus barbus</i> (LC)	 Black-bass <i>Micropterus salmoides</i> (NA)	 Bouvière <i>Rhodeus amarus</i> (LC)	 Brème bordelière <i>Blicca bjoerkna</i> (LC)	 Brème commune <i>Abramis brama</i> (LC)	 Brochet <i>Esox lucius</i> (VU)
 Carassin commun <i>Carassius carassius</i> (NA)	 Carassin argenté <i>Carassius gibelio</i> (NA)	 Carpe commune <i>Cyprinus carpio</i> (LC)	 Chabot fluviatile <i>Cottus perifretum</i> (LC)	 Chevesne <i>Squalius cephalus</i> (LC)	 Crapet de roche <i>Ambloplites rupestris</i> (LC)	 Epinoche <i>Gasterosteus gymnurus</i> (LC)
 Esturgeon européen <i>Acipenser sturio</i> (CR)	 Gardon <i>Rutilus rutilus</i> (LC)	 Goujon <i>Gobio gobio</i> (LC)	 Grémille <i>Gymnocephalus cernuus</i> (LC)	 Hotu <i>Chondrostoma nasus</i> (LC)	 Ide melanotte <i>Leuciscus idus</i> (DD)	 Epinochette <i>Pungitius laevis</i> (LC)
 Lamproie de planer <i>Lampetra planeri</i> (LC)	 Loche de rivière <i>Cobitis taenia</i> (VU)	 Loche Franche <i>Barbatula barbatula</i> (LC)	 Lote <i>Lota lota</i> (VU)	 Omble de fontaine <i>Salvelinus fontinalis</i> (NA)	 Ombre commun <i>Thymallus thymallus</i> (VU)	 Silure <i>Silurus glanis</i> (NA)
 Perche <i>Perca fluviatilis</i> (LC)	 Rotengle <i>Scardinius erythrophthalmus</i> (LC)	 Sandre <i>Sander lucioperca</i> (NA)	 Tanche <i>Tinca tinca</i> (LC)	 Truite arc-en-ciel <i>Oncorhynchus mykiss</i> (NA)	 Truite fario <i>Salmo trutta fario</i> (LC)	 Spirin <i>Alburnoides bipunctatus</i> (LC)
 Vairon <i>Phoxinus phoxinus</i> (LC)	 Vandoise rostrée <i>Leuciscus burdigalensis</i> (LC)	 Vandoise <i>Leuciscus leuciscus</i> (LC)	 Perche-soleil <i>Lepomis gibbosus</i> (NA)	 Poisson-chat <i>Ameiurus melas</i> (NA)	 Pseudorasbora <i>Pseudorasbora parva</i> (NA)	

Les grands migrateurs

 Anguille européenne <i>Anguilla anguilla</i> (CR)	 Alose feinte <i>Alosa fallax</i> (VU)	 Grande alose <i>Alosa alosa</i> (CR)
 Flet <i>Platichthys flesus</i> (DD)	 Mulet <i>Liza ramada</i> (5) (LC)	
 Lamproie marine <i>Petromyzon marinus</i> (NT)	 Lamproie de rivière <i>Lampetra fluviatilis</i> (VU)	
 Saumon Atlantique <i>Salmo salar</i> (VU)	 Truite de mer <i>Salmo trutta trutta</i> (LC)	



Les invasifs



Ce poster a été réalisé avec le soutien financier de la Fédération Nationale de la Pêche en France, l'Union des Fédérations du Bassin Loire-Bretagne, l'Agence de l'eau Loire-Bretagne et la région Centre-Val de Loire.

Images : CC Dunbar P. - CC Zsoldos Márton - Harka Akos - Scotaro - NCTC Image Library - FNFPE : Nowakowski - Peter van der Sluijs - CC BY-SA Sans mention : Domaine public

Statut UICN pour la France - 2019

Eteint EX	Menacé EW CR EN VU	Préoccupation mineure NT LC	Données insuffisantes DD	Non analysé NA
---------------------	------------------------------	---------------------------------------	------------------------------------	--------------------------

 Eaux vives
  Eaux calmes



AINAY-LE-VIEIL

Photo : Frédérique Voinir-Demery

L'Arc en Ciel

Président : **Alain JACQUIN**
6 quartier du Parc - 18200 AINAY-LE-VIEIL
Tél : 02 48 63 55 74

Vice-Président : **Hubert PAQUET**
9 Place de l'Église - 18200 AINAY-LE-VIEIL

Trésorier : **Gérard BLANCHARD**
10 rue Jean Valette - 18200 AINAY-LE-VIEIL

Secrétaire : **Cyrille CATINAT**
Beaufauché - 18360 EPINEUIL-LE-FLEURIEL
Tél : 06 11 44 18 09

Parcours :

■ Le Cher - Lot A7 :

7,4 km de rives (Amont limite départementale Cher et Allier - Aval La Tranchasse) - Eaux domaniales 2^{ème} catégorie.

■ Le Cher - Lot A4 :

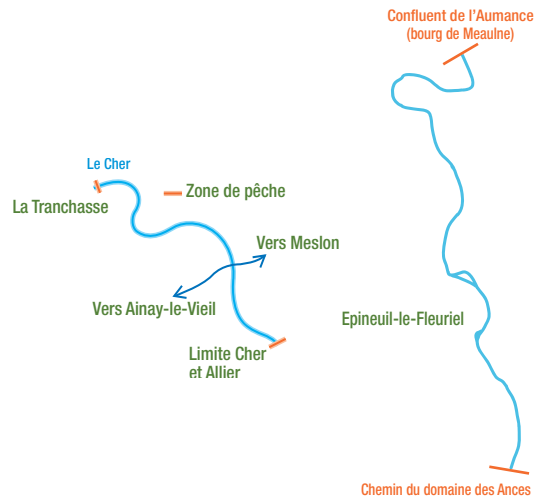
8 km de rives (Allier). Limite amont et aval : du chemin du Domaine des ances au confluent de l'Aumance (Bourg de Meaulnes) - Eaux domaniales 2^{ème} catégorie.

■ Plan d'eau " Gare d'eau de la Perche " :

8 ha, 2 km de rives. Eaux non domaniales 2^{ème} catégorie.
Pêche de nuit non autorisée.

Dépositaire :

■ **Monsieur Alain JACQUIN, Président de l'A.A.P.P.M.A.**
6 quartier du Parc - 18200 AINAY-LE-VIEIL
Tél : 02 48 63 55 74



ARGENT-SUR-SAULDRE

Le Pêcheur Solognot

Mail : pecheursolognot@orange.fr
Site : www.lepecheursolognot.com
Siège social : Mairie - Argent-sur-Sauldre

Président : **Paul VIDAL**
2 bd de Verdun - 18410 ARGENT-SUR-SAULDRE
Tél : 06 16 41 48 41

Vice-Président : **Jean-Paul BOUCHARD**
21 rue de Clément - 18410 ARGENT-SUR-SAULDRE
Tél : 06 74 92 68 85

Trésorier : **Pascal FAGUET**
1 St Phalier - 18410 ARGENT-SUR-SAULDRE
Tél : 07 78 81 34 88

Secrétaire : **Sébastien BEAUBOIS**
Les Alliots - 45720 COULLONS
Tél : 06 44 33 93 05

Parcours :

■ L'Étang du Puits - Lot 6 :

Site classé 95 ha - Eaux domaniales 2^{ème} catégorie. Donné en gestion par la fédération du cher au pêcheur solognot (Côté Loiret compris). **Donc pour pêcher à 4 cannes, carte interdépartementale obligatoire pour les pêcheurs d'un autre département que le Cher. Attention ! Sur tout le site : barbecue et feu interdits. Les chiens doivent être tenus en laisse.**

■ Le Canal de la Sauldre - Lot 2 :

20 km de rives - Eaux domaniales 2^{ème} catégorie.
Pêche de la carpe de nuit interdite.

■ **La Grande Sauldre :**
15 km de rives - Eaux non domaniales 1^{ère} catégorie.
Carte interdépartementale obligatoire pour les pêcheurs d'un autre département que le Cher.

■ **Le Canal de la Sauldre - Lot 2 :**
20 km de rives - Eaux domaniales 2^{ème} catégorie.

■ La Grande Sauldre :

15 km de rives - Eaux non domaniales 1^{ère} catégorie.
Carte interdépartementale obligatoire pour les pêcheurs d'un autre département que le Cher.

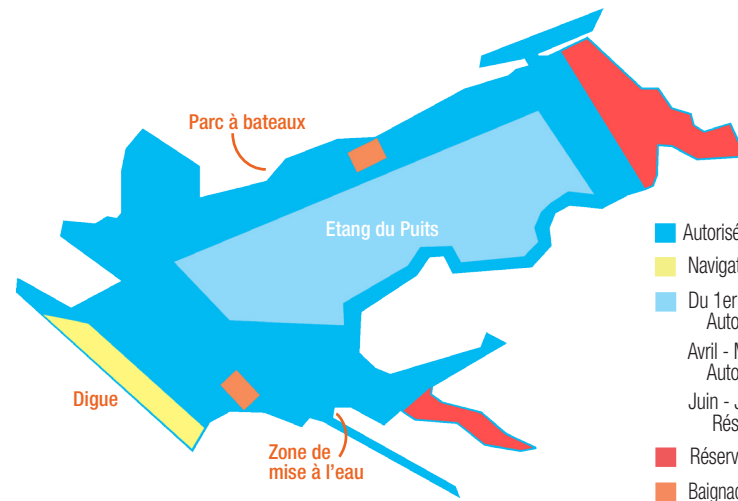
Peuplement Piscicole :

Traites, carpes, carnassiers, gardons, brèmes, tanches, perches, silures, etc.

Dépositaires :

■ **SUPER U**
RD940 - Les Aubépins - 18410 ARGENT-SUR-SAULDRE

■ **BRICOMARCHÉ**
Route d'Argent - 18700 AUBIGNY-SUR-NERE



Légende simplifiée de navigation

- Autorisé toute l'année
- Navigation interdite dans les 50 m de la digue
- Du 1er novembre au 30 mars :
Autorisé tous les jours
- Avril - Mai - Octobre :
Autorisé mardi, jeudi et vendredi
- Juin - Juillet - Août - Septembre :
Réservé au ski nautique et aux voiliers
- Réserve : Navigation et pêche interdites
- Baignade + aquaplouf : Navigation et pêche interdites



BANNEGON

L'épinoche

Mail : epinoche@pechebannegon.com
Site : www.pechebannegon.com

Président : **Gérard CHARPY**
34 Le Rhimbé - 18210 BANNÉGON
Tél : 02 48 61 81 76

Vice-Président : **Gaël DEUSS**
2 le Brot au Chat - 18210 BANNÉGON
Tél : 06 66 26 16 40

Trésorier : **Marcel BOIREAU**
La Turatte - 27 route de Bannegon
18600 NEUILLY-EN-DUN
Tél : 02 48 76 20 82 - 06 33 62 15 23

Secrétaire : **Mickaël GUEZZ**
Le Four - 18210 BANNÉGON
Tél : 07 51 61 07 38

■ **Le Canal de Berry :**
19,2 km de rives (de l'Ecluse de Lavaux à l'écluse de Rhimbé). Eaux non domaniales 2^{ème} catégorie.

15,4 km de rives : Neuilly en Dun - De l'écluse de Neuilly jusqu'à la limite d'Augy sur Aubois.

L'AAPPMA gère 24,3 km du Canal de Berry régulièrement entretenu et empoissonné chaque année. Tous ses chemins de halage sont ombragés et accessibles en voiture.

Réserve permanente :
Dans l'écluse de la Baraque et jusqu'à 300 mètres en aval de celle-ci zone délimitée par panneau :
INTERDICTION de pêcher dans les 50 mètres en aval des écluses et dans les écluses.

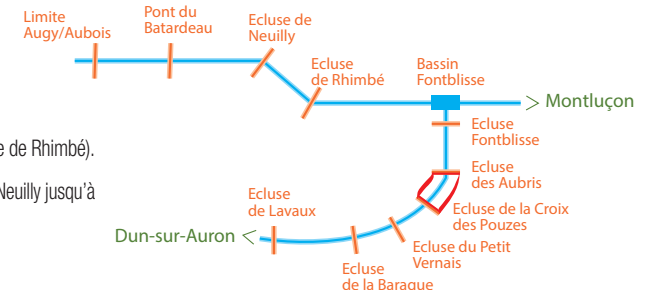
Peuplement Piscicole :

Gardons, brèmes, tanches, carpes, black-bass, perches ainsi que des carnassiers : brochets et sandres.
Deux carnassiers par jour et par pêcheur.
Ramassage des vers de vase interdit.

Dépositaire :

■ **Chez le Trésorier : Marcel BOIREAU**
La Turatte - 27 route de Bannegon - 18600 NEUILLY-EN-DUN
Tél : 02 48 76 20 82 - 06 33 62 15 23
■ **Bar Epicerie Restaurant - Le Pajery**
31 rue Principale - 18210 THAUMIERS
Tél : 02 48 63 58 95

12 janvier : Assemblée générale
02 mars : Pêche à la truite
23 mars : Challenge Christian Mercier - Pêche à la truite
05 et 06 juillet : Rifles
24 août : Concours de pêche : Matin Individuelle
Après-midi Américaine et Fête de la Pêche





BEFFES

Le Brochet

Président : **Robert JOUANNY**
6 bis rue des Ecoles - 18320 BEFFES
Tél : 02 48 76 58 25

Vice-Président : **Hervé PANNEAU**
7 rue de Saint Denis - 18320 BEFFES
Tél : 06 03 94 28 52

Secrétaire : **Marine MILLET**
49 chemin du trou de Gouron
18140 JUSSY-LE-CHAUDRIER
Tél : 06 85 14 73 23

Garde particulier : **Steven JOUANNY**
Tél : 06 31 14 84 95

Parcours :

■ Le Canal Latéral à la Loire - Lots 6,7 et 8 :

20,5 km de rives du petit bief de Marseilles-lès-Aubigny à l'écluse des Rousseaux sur la commune d'Argenvières - Eaux domaniales 2^{ème} catégorie.
Parcours carpiste du port de Chabrol au pont des radis - 1 200 m.

Peuplement Piscicole :

Gardons, carpes, brochets, sandres et poissons-chats.

Dépositaire :

■ **Monsieur Robert JOUANNY, Président de l'AAPPMA**
6 bis rue des Ecoles - 18320 BEFFES
Tél : 02 48 76 58 25



BESSAIS-LE-FROMENTAL

Union Fraternelle des Pêcheurs à la ligne de Bessais et des Environs

Facebook : **AAPPMA Etang de Goule**

Président : **René BUTARD**
42 route de Vernais - 18210 BESSAIS-LE-FROMENTAL
Tél : 02 48 60 79 24 - 06 85 67 05 12

Vice-Président : **Gwendal PINAUD**
6 rue des Marcellins - 03210 SOUVIGNY
Tél : 06 31 27 22 91

Trésorier : **Jean LYAUNET**
6 impasse de Paulat - 03320 LURCY LEVIS
Tél : 06 75 57 50 60

Secrétaire : **Mickael NICOLAS**
1 route de Bannegon - 18600 NEUILLY EN DUN
Tél : 06 03 07 08 97

Garde particulier : **Gérard LAROBÉ**
Tél : 06 80 96 65 21
Mail : marcel.larobe@orange.fr

Parcours :

■ L'Etang de Goule :

110 ha - 13,5 km de rives - Eaux non domaniales 2^{ème} catégorie.
La réserve est mentionnée par des panneaux. L'utilisation d'embarcations est interdite - Barques et Float-tubes.
Feu au sol interdit.

Afin de limiter l'impact sur l'écosystème et le développement des cyanobactéries, nous pouvons tous agir pour améliorer la qualité de l'eau à Goule.
Alors, réduisons les quantités d'amorces utilisées !

Peuplement Piscicole :

Brochets, sandres, carpes, brèmes, gardons, poissons-chats.

Dépositaires :

- **Mairie de BESSAIS-LE-FROMENTAL**
- **Chez le Président : René BUTARD**
42 route de Vernais - 18210 BESSAIS-LE-FROMENTAL
- **Accueil Base de Loisirs de Goule** Tél : 02 48 60 82 66
- **Bar le Goul'u**
17 route Nationale - 18210 BESSAIS-LE-FROMENTAL

24 janvier : Assemblée générale à 18h00
18 au 21 avril : Pêche de nuit 72h - Sociétaires
06 au 09 juin : Enduro carpe 72h
07 juin : Fête de la pêche à 14h00
15 au 17 août : Pêche de nuit 48h
12 au 14 septembre : Pêche de nuit 48h - Sociétaires



BLANCAFORT

La Tanche Blancafortaise

Mail : tancheblanca@gmail.com



Président : **Antoine AUCHERE**
15 rue du Cormier - 18410 BLANCAFORT
Tél : 07 62 35 69 62

Vice-Président : **Florian BATTAGLINI**
2 chemin de Villeneuve - 18410 BLANCAFORT

Trésorier : **Yann MARTEAU**
3 rue Principale - 18260 DAMPIERRE EN CROT
Tél : 06 66 06 99 25

Secrétaire : **Christine JOLIVET DARCHY**
2 rue de la Choleterie - 18410 BLANCAFORT
Tél : 06 27 80 03 19

Garde particulier : **Sylvain BELHOUTE**
29 rue P. Juglar - 18410 BLANCAFORT

Parcours :

■ Le Canal de la Sauldre - lot 1 :

12 km de rives de la Sablonnière sur la commune de Blancfort au pont de la Chardonnerie. Eaux domaniales 2^{ème} catégorie.

■ La Grande Sauldre :

6,5 km de rives - Amont de l'écluse du Remblai, au Pré des Oscas (accès face au pont), jusqu'au déversoir du bief du Moulin du Crot. - Eaux non domaniales 1^{ère} catégorie.

L'AAPPMA aura plaisir à vous accueillir au bord de son canal ombragé, aux rives agrémentées de jeux d'enfants. Les berges entretenues par l'association et la municipalité vous permettront de pratiquer votre loisir favori dans d'excellentes conditions. Les personnes à mobilité réduite pourront profiter de deux postes de pêche adaptés, un au bassin du Remblai et l'autre près du bourg à la gare des Henry, avec parkings dédiés.



Vous pourrez passer du canal à la rivière aisément, et profiter d'espaces verts aménagés pour d'agréables piques-niques. Sur les rives de la Sauldre, des emplacements ont été ouverts pour une pêche plus vivante et plus sportive. Blancfort, un site privilégié pour la pêche et la promenade, est un détour incontournable pour les amoureux de nature, de tranquillité et de découvertes.

Peuplement Piscicole :

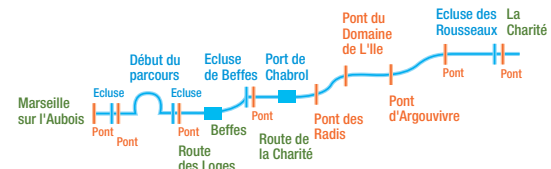
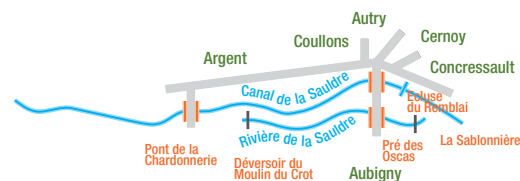
Tanches, carpes, gardons, brochets, perches, sandres, anguilles, black-bass.

Dépositaires :

■ **Epicerie RICHETIN Karine - Magasin PROXI**
Rue P. Juglar - 18410 BLANCAFORT
Tél : 02 48 58 65 46

■ **Camping des Etangs**
Route d'Oizon - 18700 AUBIGNY-SUR-NERE
Tél : 02 48 58 02 37

■ **Office de Tourisme**
1 rue de l'Eglise - 18700 AUBIGNY-SUR-NERE
Tél : 02 48 58 40 20





BOURGES

Le Martin Pêcheur du Berry

Site : martinpecheurduberry.com

Président : **Jean-Pierre CHARBONNIER**
30 rue du Grand Chemin - 18000 BOURGES
Tél : 02 48 69 89 28 - 06 67 12 16 39
Mail : martinpecheurduberry@bbox.fr

Vice-Président : **Alain DEBORD**
Les bons gages - 18110 QUANTILLY
Tél : 06 85 23 19 72

Trésorier : **Thierry SASSEIGNE**
4 place Montaigne - 18340 PLAIMPIED-GIVAUDINS
Tél : 06 50 67 50 12

Secrétaire : **Dominique CHARBONNIER**
30 rue du Grand Chemin - 18000 BOURGES
Tél : 02 48 69 89 28 - 06 67 68 58 44

3 gardes particuliers

Parcours :

martinpecheurduberry.com/parcours-de-peche/

Parcours de pêche (eaux non domaniales 2^{ème} catégorie) :

■ Plan d'eau du Val d'Auron à Bourges :

En raison des nombreuses activités sur le val d'Auron, consultez le site internet du martin Pêcheur du Berry pour connaître les interdictions temporaires de pêche.

■ Canal de Berry :

De Saint Just à Bourges.

■ Fussy :

Le Moulon sur la partie communale.

■ Bourges :

L'Yèvre, l'Auron, la Voiselle... sur leurs parties communales.

■ Moulins sur Yèvre :

L'Yèvre, l'Outier, la Tripande... sur leurs parties communales.

Parcours spécialisés :

martinpecheurduberry.com/arretes-prefectoraux/

■ Secteurs **carpe de nuit** sur le plan d'eau du Val d'Auron.

■ Secteurs **NO KILL :**

- **BLACK-BASS** sur le canal de Berry à Bourges.

- **CARNASSIERS** sur l'Auron en centre-ville (hameçon triples interdits).

Peuplement Piscicole :

Tous les poissons blancs sont représentés sur nos parcours. A noter de très beaux spécimens de sandres, brochets, carpes dans le plan d'eau du Val d'Auron.



**LE
MARTIN
PÊCHEUR**
DU BERRY

Dépositaires :

martinpecheurduberry.com/depositaires-de-cartes/

L'ensemble des dépositaires accepte les paiements en espèces, sauf Décathlon.

■ Tabac Presse "Le Caracas"

9 place du 14 juillet - 18000 BOURGES

Tél : 02 48 65 56 71

■ Bar Tabac Presse "Le Nemrod"

10 avenue de Dun - 18000 BOURGES

Tél : 02 48 20 49 38

■ Décathlon

76 route de Vierzon - 18230 SAINT-DOULCHARD

Tél : 02 48 23 02 02

■ Au Nénuphar Pêche Chasse Nature

90-95 Rue des Ceps - 18390 SAINT GERMAIN DU PUY

Tél : 09 74 56 35 72

DECATHLON
SAINT DOULCHARD

Du débutant au confirmé :

- Prix bas toute l'année
- Une équipe de spécialistes à votre écoute
- Paiement en plusieurs fois gratuit
- Test produits
- Exposition de barques et bivouacs carpes



Grand choix d'appâts vivants et d'amorces toute l'année



RN 76 18230 - Tél. 02 48 23 02 02 - Ouvert de 9h à 20h du lundi au samedi

01 février : Assemblée Générale à 14h00 - Moulin de la Voiselle
58 bd du général Chanzy - 18000 Bourges

Retrouvez toutes les infos sur nos animations sur :
martinpecheurduberry.com/nos-actualites

AU NENUPHAR
PÊCHE - CHASSE

2 magasins des spécialistes toute l'année!

St-Germain-du-Puy 02 48 24 56 14
Derrière Chaussures Besson

Montluçon 04 70 03 34 82
A côté de BUT

au.nenuphar18@gmail.com

"CARPODROME"
téléphonez au
02 48 24 56 14



BRINON - CLEMONT

La Pêche de Sologne

Président : **Michel CORDONNIER**
 21 bis route de Sainte Montaine - 18410 CLÉMONT
 Tél : 06 22 09 25 02
 Mail : cordonniermichel@sfr.fr
 Vice-Président : **David CHAINE**
 40 route de Chaon - 18410 BRINON-SUR-SAULDRE
 Trésorier : **Yves FROMION**
 23 rue du 11 novembre 1918 - 18410 CLEMONT
 Tél : 06 07 38 95 65
 Mail : rugbyve51@orange.fr
 Secrétaire : **Jacques DUPIN**
 14 place de l'Eglise
 18410 BRINON-SUR-SAULDRE
 Tél : 06 68 68 28 33

Parcours :

- **Le Canal de la Sauldre - Lots 3 et 4 :**
43 km de rives - De l'écluse de la Grande Planche à l'écluse du Cul d'Enfer - Eaux domaniales 2^{ème} catégorie.
- **La Grande Sauldre**
4,3 km de rives - Eaux non domaniales 1^{ère} catégorie.
- **Etang Communal de Brinon sur Sauldre**
1^{ère} catégorie.

Peuplement Piscicole :

La Grande Sauldre : Gardons, ablettes, goujons, vairons, chevesnes, brochets, sandres, truites, silures et carpes.
 Canal de la Sauldre : Gardons, carpes, brochets, sandres, silures, brèmes et black-bass.



CHARENTON

La Brème Berrichonne

Président : **Gérard AUPETIT**
 12 rue de la Barrière - 18210 CHARENTON
 Tél : 02 48 60 81 28
 Vice-Président : **Michel GOHLER**
 2 route d'Arpheuilles - 18210 CHARENTON
 Tél : 02 48 60 76 98
 Trésorier : **Jean-Louis AUGENDRE**
 La Mignardise Laugère - 18210 CHARENTON
 Tél : 02 48 60 76 56
 Secrétaire : **Jean-Michel SADOUX**
 Rue du Canal Laugère - 18210 CHARENTON
 Tél : 02 48 60 82 89

Parcours :

- **Le Canal de Berry :**
11 km de rives. Limite amont les Lombards / écluses du Bouchoux, la Croix Blanche, les Eveillés, Charenton et limite écluse de la Prée - Eaux non domaniales 2^{ème} catégorie.

Peuplement Piscicole :

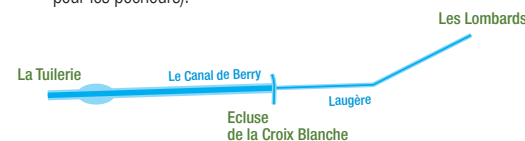
Gardons, carpes, brochets, sandres, black-bass.

Dépositaires :

- **Mairie** - 18210 CHARENTON
- **L'Epi Sympa - Epicerie**
1 rue Neuve
18210 CHARENTON
- **Café Le Laugère**
18210 CHARENTON

Particularité :

Un concours de pêche enfant gratuit pour la fête de la pêche.
 Le ramassage des vers de vase n'est pas autorisé dans le canal (détérioration des berges ; nuisances pour les pêcheurs).



Assemblée générale : 3^{ème} semaine de janvier
 02/03 : Brocante pêche - Salle des fêtes de Charenton



CHAROST

Le Brochet Charostais

Président : **Michel PONS**
 15 rue de Castelnaud - 18290 CHAROST
 Tél : 06 67 23 87 53
 Vice-Président : **Gilles MATHIAULT**
 Le Gué St Michel - 18290 CHAROST
 Tél : 07 80 35 91 79
 Trésorier : **Denis LAGNEAU**
 13 rue de la Garenne - 18290 CHAROST
 Tél : 06 33 48 09 68
 Secrétaire : **Yvon GODET**
 17 Grande Rue - 18290 CHAROST
 Tél : 06 58 34 84 13

Parcours :

- **L'Arnon :**
4,5 km de rives - Eaux non domaniales 2^{ème} catégorie.
- **Etang de Poisieux :**
Superficie 1,5 ha (Règlement intérieur)

Peuplement Piscicole :

Gardons, ablettes, brèmes, tanches, carpes, brochets, sandres et perches.

Dépositaires :

- **Alimentation Générale - Presse - Articles de pêche**
Amorces - Appâts - Mme Brigitte FOUGERON
42 Grande Rue - 18290 CHAROST
Tél : 02 48 26 23 48
- **Chez Mme Françoise LAGNEAU**
13 rue de la Garenne - 18290 CHAROST
Tél : 06 64 77 04 56

Curiosités :

Eglise en pierres rouges du XII^e, classée monument historique.
 Lavoirs. Histoire des "Mangeux d'Pendule" (Légende locale).





COURS LES BARRES*

* non réciprocaire

Le Gardon du Lac

Mail : chris.ric@orange.fr

Président : **Pascal THIERION**

10 rue du Bois
18320 COURS-LES-BARRES
Tél : 06 60 24 52 50

Vice-Président : **Bernard HOLLIER**

26 Résidence du Lac
18320 COURS-LES-BARRES

Trésorier : **Aurélien POPHILLAT**

76E Résidence du Lac
18320 COURS-LES-BARRES
Tél : 06 25 68 24 19

Secrétaire : **Michel SANFROID**

24 Résidence du Lac
18320 COURS-LES-BARRES
Tél : 02 48 76 04 69

Parcours :

■ **Plan d'Eau Communal :**

1,5 ha - Eaux non domaniales 2^{ème} catégorie.

Peuplement Piscicole :

Gardons, tanches, carpes, brochets, perches.

Dépositaire :

■ **Mairie de COURS-LES-BARRES**



CUFFY

La Gaule

Mail : andre-penard@orange.fr

Président : **André PENARD**

32 rue les Vieilles Rames - 18150 CUFFY
Tél : 02 48 80 44 67

Vice-Président : **Pierre FAUDET**

18150 LA-GUERCHE-SUR-L'AUBOIS

Trésorier : **Christian LEMASSON**

9 rue de la Chaume - 18320 COURS-LES-BARRES
Tél : 06 68 83 95 40

Secrétaire : **Catherine PENARD**

32 rue les Vieilles Rames - 18150 CUFFY
Tél : 02 48 80 44 67

Parcours :

■ **Le Canal Latéral à la Loire et la Rigole des Lorrains**
Lots 1,4 et 5 :

22,5 km de rives. Limite amont Pont Canal du Guétin et limite aval Ecluse de L'Aubray - Canal de Givry. Eaux domaniales 2^{ème} catégorie.

La Gaule de Cuffy poursuit ses efforts d'alevinage en sandres, brochets et autres espèces.

■ **Réserve :**

Des Murettes au Pont Seguin (200 m).

Peuplement Piscicole :

Carpes, tanches, brochets, sandres, gardons, silures, anguilles, black-bass.

2 mars : Brocante pêche de 8h à 16h
Centre socio-culturel Roland Tiroille à CUFFY

Dépositaires :

■ **Hotel Restaurant de La Grenouille (fermé en janvier)**

Jours et horaires pour délivrer les cartes :

Lun, mar, ven, sam : de 10h à 11h30 et de 15h à 18h.
Tél : 02 48 77 50 50

Mail : lagrenouille18150@orange.fr

■ **M. Raymond DAMERON**

Du lundi au vendredi : de 10h à 12h et de 14h à 16h
Appeler avant au 06 23 90 54 25 pour convenir d'un RDV.

Pêche de nuit tous les week-ends du 15 mai au 15 septembre
du vendredi 00h00 au dimanche 24h00 sur la rigole des Lorrains.



CULAN

La Gaule Culanaise

Mail : info@lagauleculanaise.com

Site : www.lagauleculanaise.com

Président : **Jacques FRAULAUD**

Maison des Associations - 12 rue Neuve
18270 CULAN

Tél : 02 48 56 65 72 - 06 85 42 65 74

Vice-Président : **Hervé AUMERCIER**

La Foye - 18270 REIGNY

Tél : 02 48 56 64 80 - 06 10 76 03 59

Trésorier : **Pascal MATHONIERE**

Maison des Associations - 12 rue Neuve
18270 CULAN

Tél : 06 08 62 99 24

Secrétaire : **Didier TISSERAND**

21 rue de l'Eglise - 18370 CHATEAUMEILLANT

Tél : 02 48 61 31 50 - 06 83 56 21 77

Parcours :

■ **L'Arnon et la Joyeuse :**

50 km de rives de Préveranges au Moulin de Drulon - Eaux non domaniales 1^{ère} catégorie.

Parcours mouche sur 1 km environ en amont du moulin de Saint Christophe (zone no-kill). Réglementation affichée sur place et se renseigner auprès des responsables de la Gaule Culanaise.

■ **La Joyeuse :**

La pêche n'est plus possible dans la Joyeuse, suite aux assècs successifs.

Peuplement Piscicole :

Truites, ombres, vairons, goujons, chevesnes.

Repeuplement en truites à partir de boîtes Vibert, d'alevins et de truitelles sur les ruisseaux-pépinières. Ré-introduction des ombres communs depuis octobre 2013.

2^{ème} quinzaine de janvier : Assemblée générale
Juin : Fête de la pêche



■ Le Plan d'Eau de Sidiailles :

Classé Grand Lac Intérieur de 90 ha, 13 km de rives. - Eaux non domaniales 1^{ère} catégorie.

Réglementation particulière pour le plan d'eau :

Des panneaux d'informations sont répartis tout autour du plan d'eau. Ouvert du 1^{er} au 31/01/2025 puis du 08/03 au 31/12/2025.

- 4 lignes autorisées

- Pour les carnassiers : la réglementation des cours d'eau de 2^{ème} catégorie s'applique également au plan d'eau de Sidiailles quant au nombre de prises.

- Du 08 mars au 25 avril : tout brochet capturé doit être immédiatement remis à l'eau.

Interdictions permanentes :

■ Pêche non autorisée en amont immédiat du barrage (zone délimitée par des bouées jaunes)

■ Pêche non autorisée sur les plages du Carroi (pêche du bord et pêche depuis des embarcations ou floats-tubes)

■ Embarcations à moteur interdites (même moteur électrique)

■ Appâts et amorçages interdits en raison de la destination des eaux de la retenue

■ Pêche de nuit non autorisée

■ Camping interdit sur le site

Interdictions temporaires durant la saison estivale :

■ Sous les tyroliennes

■ 30 m de part et d'autre des tyroliennes

Dépositaires :

■ **ELORINE**

Place de la Poste - 18270 CULAN

■ **FLOR'ALINE**

Place du Marché
18370 CHATEAUMEILLANT

■ **Chez Véro**

4 place de l'Eglise
18370 SAINT-SATURNIN

Curiosités :

Château de Culan qui domine l'Arnon. Saut à l'élastique depuis le Viaduc dans les gorges de l'Arnon (SARL Antipodes de Millau). Parcours accro-branches et activités nautiques à la base de Sidiailles. Chemins de randonnée, passages à gué des rivières.



DUN-SUR-AURON



Union des Pêcheurs à la Ligne Dunois

Président : **Michel LETROU**

10 rue Pierre Brossolette - 18130 DUN-SUR-AURON

Tél : 06 22 18 74 19

Mail : michel.letrou@free.fr

Vice-Président : **Jean-François JANVIER**

61 bis route de Châteauneuf - 18130 DUN-SUR-AURON

Tél : 07 55 12 94 75

Mail : jean-francois.janvier@hotmail.fr

Trésorier : **Philippe DOUET**

7 rue Jean Moulin - 18130 DUN-SUR-AURON

Tél : 06 47 24 29 02

Mail : douet.philippe0793@orange.fr

Secrétaire : **François GERMAIN**

8 rue du Bois d'Argent - 18130 DUN-SUR-AURON

Tél : 07 88 91 10 74

Garde Particulier : **Raoul JOUANNY**

16 rue Borderousse - 18130 DUN-SUR-AURON

Tél : 06 67 95 72 86

Parcours :

■ **L'Auron et la Rivière du Marais :**

8 km de rives - Eaux non domaniales 2^{ème} catégorie.

■ **Le Canal de Berry, de l'écluse de Beaupuits à celle de Ripièrre :**

10 km de rives - Eaux non domaniales 2^{ème} catégorie.

Peuplement Piscicole :

Gardons, carpes, tanches, brochets, sandres.

Dépositaires :

■ **La Civette - M. Cédric Loreal**

4 place Jacques Chartier - 18130 DUN-SUR-AURON

Tél : 09 65 14 72 63

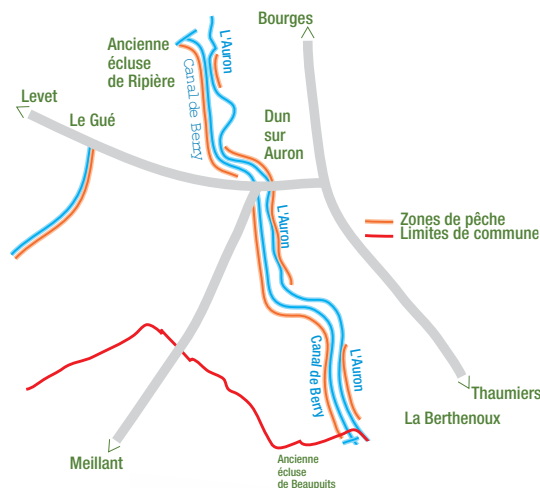
■ **Marianne Boutique - Mme Anne Sicot**

Place de l'Eglise - 18130 DUN-SUR-AURON

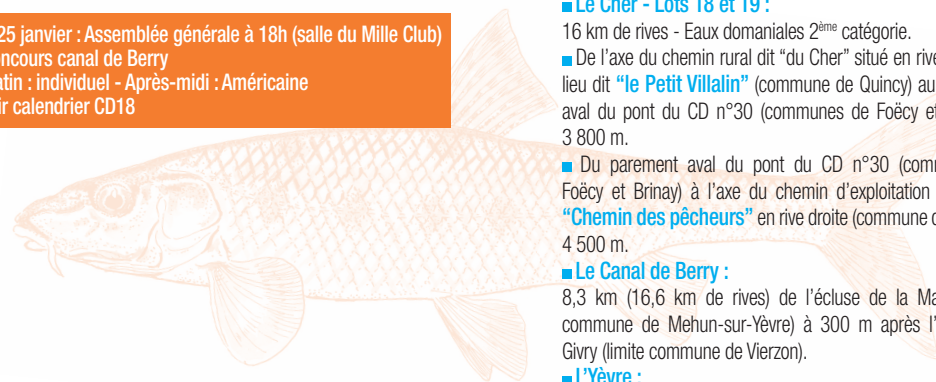
Tél : 02 48 59 68 73

Curiosités :

Visites de la Ville, Chatelet, Beffroi, Cité Médiévale, Musée du Canal de Berry.



Samedi 25 janvier : Assemblée générale à 18h (salle du Mille Club)
 Avril : Concours canal de Berry
 Matin : individuel - Après-midi : Américaine
 Voir calendrier CD18



FOËCY

La Brème

Mail : labremedefoecy@gmail.com

Président : **Daniel VIROLLE**

67 rue Jean Moulin - 18500 FOECY

Tél : 02 48 51 02 40

Mail : daniel.virolle@gmail.com

Vice-Président : **Dominique LELUT**

23 rue Amédée Durand - 18500 FOECY

Tél : 02 48 53 23 05

Trésorier : **Gérard BORDERIOUX**

5 rue Gabriel Péri - 18500 FOECY

Tél : 02 48 51 37 25

Mail : gerard.borderieux@orange.fr

Secrétaire : **Dominique LENOIR**

1 rue Amédée Durand - 18500 FOECY

Tél : 02 36 46 91 56

Parcours :

■ **Le Cher - Lots 18 et 19 :**

16 km de rives - Eaux domaniales 2^{ème} catégorie.

■ De l'axe du chemin rural dit "du Cher" situé en rive droite au lieu dit "le Petit Villain" (commune de Quincy) au parement aval du pont du CD n°30 (communes de Foëcy et Brinay) - 3 800 m.

■ Du parement aval du pont du CD n°30 (communes de Foëcy et Brinay) à l'axe du chemin d'exploitation n° 19 dit "Chemin des pêcheurs" en rive droite (commune de Foëcy) - 4 500 m.

■ **Le Canal de Berry :**

8,3 km (16,6 km de rives) de l'écluse de la Marie (limite commune de Mehun-sur-Yèvre) à 300 m après l'écluse de Givry (limite commune de Vierzon).

■ **L'Yèvre :**

En aval du moulin de bablou à 200 m en aval de la D30 (route de Foëcy à Vignoux sur Barangeon) - Eaux non domaniales 2^{ème} catégorie.

Respecter les panneaux de délimitation des parcours.

Peuplement Piscicole :

Ablettes, gardons, brèmes, carpes, barbillons, perches, brochets, sandres et silures vous attendent.

Pêcheurs :

Respectez le poisson, il participe à votre plaisir (celui de la prendre), s'il ne vous intéresse pas (brème, barbillon ou autres) remettez-le à l'eau, ne le jetez pas sur les berges, dans les buissons, merci pour lui.

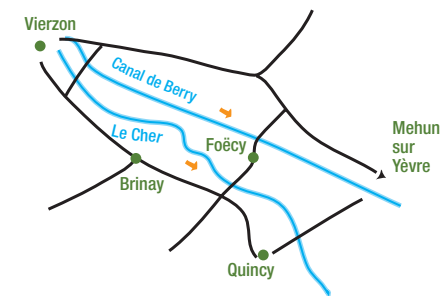
Dépositaires :

■ **Chez le Président : Daniel VIROLLE**

67 rue Jean Moulin - 18500 FOECY

Appeler avant au 02 48 51 02 40

pour convenir d'un rendez-vous.





GRAÇAY

Le Vairon

Président : **Jean-Yves COGNET**
10-12 rue Basse - 18310 GRACAY
Tél : 06 15 73 54 77

Vice-Président : **Kévin GACOUGNOLLE**
8 rue de la Chaume - 18310 GRACAY
Tél : 06 71 95 34 48

Trésorier : **Gilbert CARRE**
9 rue Phalier - 18310 SAINT-OUTRILLE
Tél : 02 48 51 20 14

Secrétaire : **Claude BARBOUX**
17 rue de l'Echeneau - 18310 SAINT-OUTRILLE
Tél : 06 31 44 53 37

Parcours :

- **Rivière Le Fouzon et rivière le Pot :**
6 km de rives - Eaux non domaniales 2^{ème} catégorie.
- **Plan d'eau de Saint Phalier (Près de la piscine) :**
1 ha - Eaux non domaniales 2^{ème} catégorie.
- **Étang de Lenay - Nohant en Graçay :**
1 ha - Eaux non domaniales 2^{ème} catégorie.

Peuplement Piscicole :

Gardons, carpes, tanches, brochets, perches et ablettes.

Dépositaires :

- **Bar Tabac Loto Presse Le Moulin**
10-12 rue Basse - 18310 GRACAY
Tél : 02 48 51 20 68

Curiosités :

Abside St Martin à Graçay (XI) Collégiale de St Oustrille (XI) ET (XV)
Maison des énergies (les Moulins de Graçay)

Hébergements - Restauration
Camping - Piscine
Musée de la Photographie

- **Office du Tourisme :**
Tél : 02 48 51 22 83

1^{ère} quinzaine de janvier : Assemblée générale
Avril : Concours CSD
30 juin : Concours local



LA GUERCHE

La Perche Guerchoise

Site : lapercheguerchoise.webadorsite.com

Président : **Jean PLARD**
10 rue des Genêts
18150 LA GUERCHE-SUR-L'AUBOIS
Tél : 06 60 29 97 00

Trésorier : **Julien HOAREAU**
32 rue du Château d'Eau
18150 LA GUERCHE-SUR-L'AUBOIS
Tél : 06 61 98 70 53
Mail : hoareau.jpn@gmail.com

Secrétaire : **Jean-Paul MOREL**
13 rue de la Chantereine
18150 LA GUERCHE-SUR-L'AUBOIS
Tél : 06 70 30 70 54
Mail : jp.morelag@orange.fr

Parcours :

- **Le Canal de Berry :**
9 km de rives. De l'écluse de l'Oie, écluse de Cazin à la route de Torteron - Eaux non domaniales 2^{ème} catégorie.
- **L'Aubois :**
1 km Limite amont Route de Bourges et limite aval Moulin Neuf
Eaux non domaniales 2^{ème} catégorie.
- **Plan d'eau de Robinson :**
6 ha. Voir règlement intérieur affiché dans le panneau.
Eaux libres - Eaux non domaniales 2^{ème} catégorie.

Peuplement Piscicole :

Sandres, brochets, perches, black-bass, gardons, tanches, carpes, goujons, ablettes, silures.

Dépositaire :

- **Ô p'tit + Guerchois - Nathalie**
21 rue Henri Barbusse
18150 LA GUERCHE-SUR-L'AUBOIS
Tél : 02 48 80 64 77



Pêche au coup

Anglaise / Feeder

Pêche de la carpe

Pêche aux leurres

Pêche à la mouche

A partir
de 10
ans !

ATELIER PÊCHE NATURE 2025



Informations et inscriptions sur le site :
<http://www.animationspeche18.com>
ou au 06-31-61-97-90 / 06-07-82-83-88

L'agence de l'eau Loire-Bretagne

accompagne les fédérations départementales de pêche
pour protéger l'eau et les milieux aquatiques.

→ J'agis et je mobilise sur les priorités pour l'eau en Loire-Bretagne :

- des rivières vivantes, des milieux aquatiques protégés, entretenus et restaurés,
- un littoral préservé,
- la réduction de toutes les pollutions,
- la préservation de la santé en protégeant les eaux destinées à l'alimentation en eau potable,
- des risques inondations mieux anticipés,
- des citoyens informés et sensibilisés,
- une action renforcée face à l'urgence climatique.

agence.eau-loire-bretagne.fr

9 avenue Buffon CS 36339
45063 Orléans CEDEX 2



02 38 51 73 73 • contact@eau-loire-bretagne.fr



HENRICHEMONT LA CHAPELLE

AAPPMA La Petite Sauldre

Site : www.aappmalapetitesauldre.fr

Président : **Jean MERIC**

202 E rue Louis Mallet - 18000 BOURGES

Tél : 06 49 61 03 51

Mail : jmeric08@gmail.com

Vice-Président : **Gérard DUPERON**

Derrière la Forêt - 18510 MENETOU-SALON

Tél : 06 87 57 42 09

Mail : gegeretromobile@bbox.fr

Trésorier : **Gilles BERTHELOT**

40 rue de la Vallée

18110 SAINT-MARTIN-D'AUXIGNY

Tél : 06 17 03 56 93

Mail : gilles.berthelot53@gmail.com

Secrétaire : **Mme Dominique DOUKOVNE**

15 rue Jean Bart

18000 BOURGES

Tel : 06 01 03 67 52

Mail : ddoukovne95@gmail.com

Parcours :

- Eaux non domaniales de 1^{ère} catégorie - Plus de 60 km de rives sur **la Petite Sauldre et le Vernon :**

Communes de la Chapelotte, Henrichemont, Ivoy-le-Pré, Achères, la Chapelle-d'Angillon, Ennordres et Menetrou sur Sauldre. Consultez Géopêche.

- **2 parcours no kill réservés pêche à la mouche :**

Avec ardilhon écrasé et remise à l'eau obligatoire.
- sur le Vernon à Ivoy-le-Pré, aux Dieux (1 000 m) accès par D22
- sur la Petite Sauldre bourg la Chapelle-d'Angillon près du plan d'eau du Pont de la Grille à la Passerelle du Camping Paradis (750 m).

- **Plan d'eau communal d'Ivoy le Pré :**

1.8 ha - Eaux non domaniales 1^{ère} catégorie.

Pêche de nuit interdite.

- **Étang du Petit Bois à Henrichemont :**

1.8 ha - Eaux non domaniales 1^{ère} catégorie.

Zone de baignade en été.

Pêche de nuit interdite.

Pêche à l'aimant interdite.

- **1 zone protégée sur partie haute du Vernon :**

Non empoissonnée depuis 2009 et limitée à 2 truites par jour. Située entre Malvoisine, les Finoux, la Pinsonnerie (pont D11) et jusqu'aux Meulemens (pont D197) - No-kill conseillé.

- **1 réserve sur le Vernon**

En amont de la zone protégée des Meulemens à la Ferlatterie.

L'AAAPPMA demande à tous les pêcheurs de respecter les parcours et de faire preuve de responsabilité.

PÊCHE OUVERTE TOUS LES JOURS.

Peuplement Piscicole :

Truites, goujons, vairons, carpes, gardons, tanches et chevesnes.

Dépositaires :

- **MD Motoculture**

34 lieu-dit Les Billets - Route de la Chapelotte

18250 HENRICHEMONT

Tél : 09 87 32 39 32

- **Gamm vert**

30 route de Bourges - 18150 MENETOU-SALON

Tél : 02 48 64 81 72

- **Eureka ma maison - SARL Sauvage**

Zone d'activités les Petits Clais

18110 SAINT-MARTIN-D'AUXIGNY

Tél : 02 48 64 15 94

2^{ème} quinzaine de janvier : Assemblée générale
1^{er} dimanche de juin : Fête de la pêche



HERRY



JARS* non réciprocaire



JOUET-SUR-L'AUBOIS



Le Gardon

Président : **Laurent BONNIN**

12 lotissement du Parc - 18140 HERRY
Tél : 06 99 32 89 57

Vice-Président : **Lionel GUIRADO**

Les Soucis - 18140 HERRY
Tél : 06 82 17 99 79

Trésorière : **Colette BONNIN**

8 rue de la Croix des Missions - Les Quinaults
18140 HERRY

Tél : 06 22 47 02 80

Secrétaire : **Patricia BERNARD**

Les Bouvreuils - 18140 HERRY
Tél : 07 82 51 35 89

Parcours :

■ **Le Canal Latéral à la Loire. Lots 9, 10 et 11 :**

32,3 km de rives de l'écluse des Rousseaux à l'écluse de la Grange - Eaux domaniales 2^{ème} catégorie.

Peuplement Piscicole :

Sandres, carpes, gardons, brèmes, perches barrées, black-bass, brochets.

Dépositaires :

■ **Mme Colette BONNIN**

Les Quinaults
8 rue de la Croix des Missions
18140 HERRY

Tél : 06 22 47 02 80

Zones de pêche à la carpe de nuit voir page 8

La Balance

Président : **Anthony GIRARD**

Chemin du Crot Chenu Les Champions
18300 MENETOU-RATEL
Tél : 06 45 76 68 89

Vice-Président : **Alain CHENE**

Les Brossards - 18260 JARS
Tél : 06 44 85 16 79

Trésorier : **Jérôme MEUTELET**

9 route de Beaulieu - 18240 BELLEVILLE SUR LOIRE
Tél : 06 18 93 68 82

Secrétaire : **Jean TORTRAT**

2 rue de la Gare - 18260 VAILLY-SUR-SAUDRE
Tél : 02 48 73 72 63

Parcours :

■ **Plan d'eau communal dit «La Balance» :**

Eaux non domaniales.

Etang de 7 ha, 2 km de pêche, classé en 1^{ère} catégorie, alimenté par la Balance, situé au cœur du Pays Fort, riche en poissons blancs et carpes, aleviné régulièrement en truites arc-en-ciel, fario.

Dérogation de pêche à deux lignes.

Endroit calme, paisible et arboré, prédisposant au pique-nique et à la convivialité.

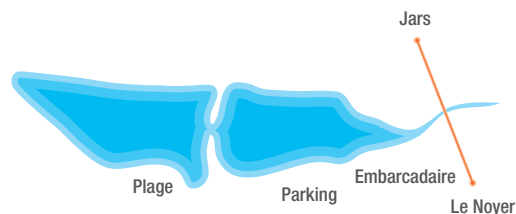
Peuplement Piscicole :

Poissons blancs et truites.

Dépositaire :

■ **Alimentation Bar Olivier DIERS**

18260 JARS



La Gaule

Président : **Jean-Marc BALLY**

51 rue de la Chapelle
18320 JOUET-SUR-L'AUBOIS
Tél : 06 99 73 90 45

Vice-Président : **Jean-Pierre PRUDHOMME**

18320 MARSEILLES-LES-AUBIGNY
Tél : 02 48 76 47 45

Trésorier : **Jean-Paul RACLIN**

22 route des Grenouilles
18140 LA CHAPPELLE-MONTLINARD

Secrétaire : **Bruno BALDINI**

18320 MARSEILLES-LES-AUBIGNY
Tél : 02 48 76 31 42

Parcours :

■ **Le Canal Latéral à la Loire, lots 2 et 3 :**

18,5 km de rives de l'écluse de Marseilles-lès-Aubigny à l'écluse de l'Aubray - Eaux domaniales 2^{ème} catégorie.

■ **L'Aubois - Commune de Marseilles-lès-Aubigny.**

1,5 km de rives - Eaux non domaniales 2^{ème} catégorie.

■ **Rivière intérieure :**

1 km - Commune de Jouet sur l'Aubois, près Communaux, 2 km sur l'Aubois.

■ **Marseilles-lès-Aubigny :**

Terrains de la commune en bordure de rivière.

Peuplement Piscicole :

Carnassiers, poissons blancs.

Dépositaires :

■ **Mairie**

18320 JOUET-SUR-L'AUBOIS

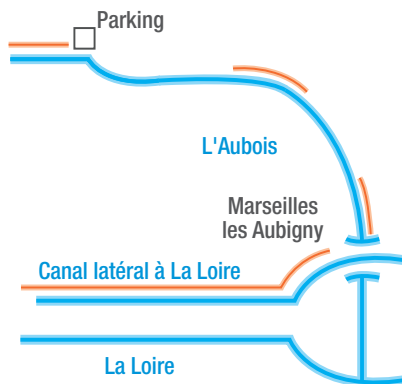
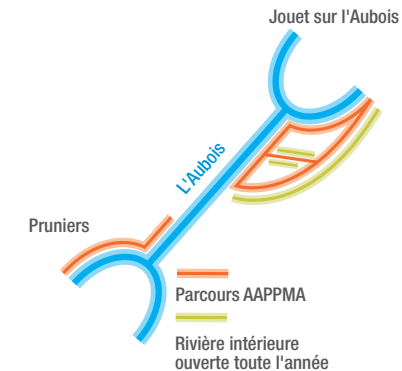
■ **Café Tabac**

18320 MARSEILLES-LES-AUBIGNY

■ **Bar Tabac Loto**

Place Daumy

18320 JOUET-SUR-L'AUBOIS





LÉRÉ

La Brème

Mail : aappma-breme-lere@orange.fr

Président : **Désiré BLANCHET**

3 le Grouzeau - 18240 LERE

Tél : 02 48 72 51 05

Vice-Président : **François FOREST**

12 Rognon - 18240 BOULLERET

Tél : 02 48 72 33 15

Trésorier : **Sébastien BLANCHET**

7 place du Chanoine Roche - 18240 LERE

Tél : 02 48 72 68 38

Secrétaire : **Michel FONTAINE**

1 Rognon - 18240 BOULLERET

Tél : 02 48 72 31 59

Garde particulier : **Pascal PERIGAULT**

7b rue Charles Maudry - 18240 LERE

Tél : 06 69 11 50 13

Parcours :

■ La Loire :

Eaux domaniales 2^{ème} catégorie. Lot E 16 : 7 km de rives entre les Marches de Sury près Léré, en amont, et l'île Bon, commune de Beaulieu sur Loire dans le Loiret, en aval.

■ Le Canal Latéral à la Loire :

Eaux domaniales 2^{ème} catégorie. Lots 15 et 16 : 21,4 km de rives de l'écluse du Pezeau, commune de Boulleret, à la limite des départements du Cher et du Loiret, commune de Belleville-sur-Loire.

Peuplement Piscicole :

Loire : Poissons blancs, brochets, sandres, silures.

Canal : Gardons, carpes, brochets, sandres, silures.

Dépositaires :

■ France Services

2 rue de la Poste - 18240 BOULLERET

Tél : 02 48 72 40 93

■ A Fleur de Pot – M. Christophe DESIEAUX

3 place du Chanoine Roche – 18240 LERE

Tél : 09 82 33 36 41

■ Maison de Loire du Cher

3 route de la Loire

18240 BELLEVILLE-SUR-LOIRE

Tél : 02 48 72 57 32



LIGNIÈRES

Union Amicale des Pêcheurs à la Ligne

Mail : aappma.lignieres@gmail.com

Facebook : [@aappma.lignieres18160](https://www.facebook.com/aappma.lignieres18160)

Président : **Réginald WOJCIK**

Le Bourg - 18170 IDS SAINT ROCH

Tél : 06 12 01 88 70

Vice-Président : **Alain AUPERT**

22 route de Bourges - 18160 LIGNIERES

Tél : 07 68 63 79 07

Trésorier : **Gilles COMPAGNIE**

3 bis route de la Celle Condé - 18160 LIGNIERES

Tél : 06 82 23 39 44

Secrétaire : **Valérie HAPP**

Le Bourg - 18170 IDS SAINT ROCH

Tél : 02 48 60 17 67

Parcours :

■ L'Arnon :

8,8 km de rives - Eaux non domaniales 2^{ème} catégorie.

■ Plan d'eau Communal :

3 ha - Eaux non domaniales 2^{ème} catégorie.

Les dates d'ouverture et de fermeture de l'étang sont indiquées sur les panneaux d'affichage situés sur le parking et la rive d'en face.

Pêche sur la digue et bateaux amorceurs interdits.

Peuplement Piscicole :

Toutes espèces (gardons, brochets, carpes, goujons, perches, etc.).



Dépositaires :

■ Office du Tourisme

32 Grande Rue

18160 LIGNIERES

Tél : 02 48 60 20 41

Ouvert du lundi au samedi matin (samedi après-midi et dimanche durant les vacances scolaires et la période estivale).

■ ATS - Vente et réparation d'électroménager

Vente d'articles de pêche

43 route de Saint Amand – 18160 LIGNIERES

Tél : 02 48 60 17 67


Ouvert du mardi au samedi de 9h à 12h30.

4^{ème} dimanche d'avril : Concours de pêche

1^{er} dimanche de juin : Fête de la pêche

1^{er} dimanche de juillet : Concours de pêche

3^{ème} dimanche d'octobre : Marathon de pêche





LOYE-SUR-ARNON

La Truite de l'Arnon

Président : **Alexandre RAGOND**

La Verrerie - 18170 ARDENAIS

Tél : 02 48 60 11 07 - 06 34 48 59 64

Vice-Président : **Christophe DESABRES**

La Truffière - 18360 SAULZAIS LE POTIER

Trésorier : **Jérôme BOIFFARD**

La Font Tixier 18170 ARDENAIS

Tél : 06 78 15 53 77

Secrétaire : **Damien AUCHAT**

La Bourgeoisie - 18170 LE CHATELET

Parcours :

■ L'Arnon :

5,5 km de rives - 1^{ère} catégorie.

En deux tronçons : Du moulin de Drulon au pont de Loye (D951) et de la planche du Plaix au pont de Giraudet (D38).

■ Plan d'eau "La Chaillance" - Favertines :

6 ha. Eaux non domaniales 2^{ème} catégorie.

Peuplement Piscicole :

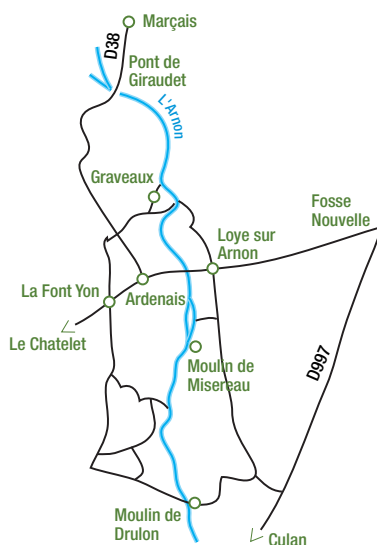
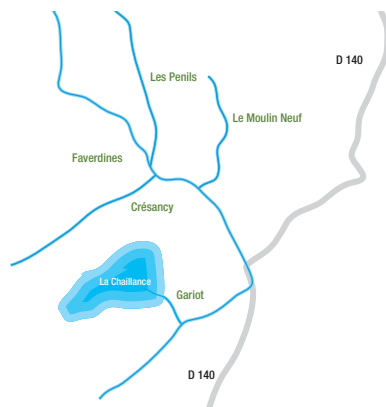
Truites, gardons, goujons, carpes, brochets.

Dépositaires :

■ Chez le Président : Alexandre RAGOND

La Verrerie - 18170 ARDENAIS

Tél : 02 48 60 11 07 - 06 34 48 59 64



LURY-SUR-ARNON

La Brème

Président : **Jean-Jacques HENAULT**

45 route de Foëcy - 18120 LURY-SUR-ARNON

Tél : 02 48 51 75 04

Vice-Président : **Daniel PATRIGEON**

9 route de Reully - 18120 CHERY

Tél : 02 48 51 74 51

Trésorière : **Muriel ALU**

129 bis rue André Brému - 18500 MEHUN SUR YEVRE

Tél : 06 32 44 16 42

Parcours :

■ L'Arnon :

560 m de rives - Eaux non domaniales 2^{ème} catégorie.

Parcours de pêche ombragé, situé à 200 mètres du centre bourg, aire de pique-nique.

Peuplement Piscicole :

Gardons, brèmes, perches, brochets, ablettes.

Dépositaire :

■ Sur le site internet

■ Chez le Président uniquement sur rendez-vous



MAREUIL-SUR-ARNON

Le Vairon Mareuillois

Président : **Marc JAUNATRE**

13 rue du Bourbonnais - 18290 CHAROST

Tél : 06 64 70 85 89

Vice-Président : **Philippe GONNIN**

Tél : 06 76 69 21 81

Trésorière : **Muriel REGIBIER**

Secrétaire : **René LECERF**

23 bis route d'Issoudun - 18290 MAREUIL-SUR-ARNON

Parcours :

■ L'Arnon :

5 km de rives - Eaux non domaniales 2^{ème} catégorie.

■ Plan d'eau communal de Mareuil :

35 ha, 4 km de rives - Eaux non domaniales 2^{ème} catégorie - règlement intérieur.

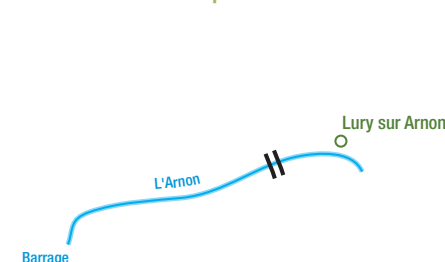
Dépositaires :

■ Mairie

46 route de St-Florent - 18290 MAREUIL-SUR-ARNON

■ Le Manicet

59 route d'Issoudun - 18290 MAREUIL-SUR-ARNON





MARMAGNE

La Tanche

Site : www.latanche.fr

Président : **Jean-Claude GILBERT**

12 résidence des Chalets
18500 MARMAGNE

Tél : 02 48 26 84 62 - 06 79 12 83 81

Mail : jeanclaudegilbert@wanadoo.fr

Vice-Président : **Emmanuel BAUDRY**

39 bis rue des Platanes
18500 MARMAGNE

Tél : 02 48 26 00 10 - 06 99 60 18 32

Mail : baudry.e@laposte.net

Vice-Président : **Michel TINAT**

25 route de Mehun
18500 MARMAGNE

Tél : 06 71 66 48 42 - 02 48 26 03 74

Mail : tinat.michel@wanadoo.fr



Trésorier : **Roger CHIGOT**

20 rue du Bois Chanoine
18500 MARMAGNE

Tél : 06 34 30 58 74

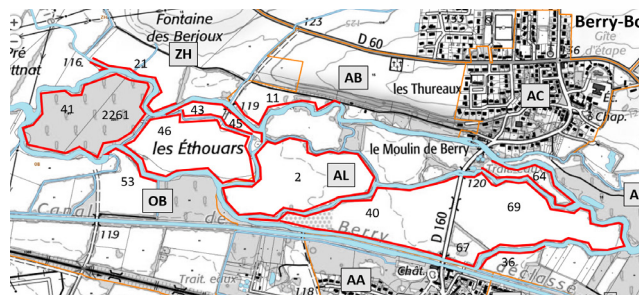
Mail : chigot.roger@wanadoo.fr

Secrétaire : **Jean-Yves PELLE**

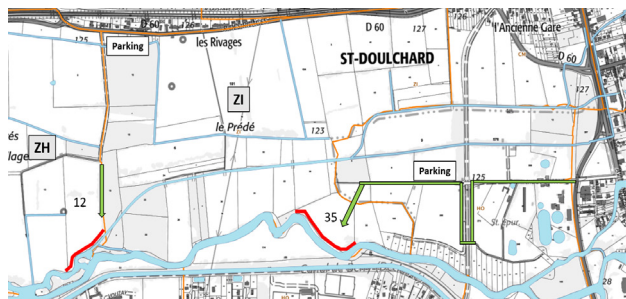
5 impasse du Chantier - 18230 SAINT-DOULCHARD

Tél : 09 81 73 58 12 - 06 63 64 89 04

Mail : vicksweet2918b@orange.fr



44



Parcours de pêche

Gardes particuliers :

Claude DARCY - 06 71 01 48 61

Hervé MABILAT - 06 18 74 39 36

Parcours :

■ **Le Canal de Berry :**

20 km de rives (Pierrelay / Beauvoir). Eaux non domaniales 2^{ème} catégorie.

■ **L'Yèvre :**

9 km de rives de part et d'autre de la route de Berry-Marmagne. Eaux non domaniales 2^{ème} catégorie.

■ **La Sablière de la Croix St Marc, route de Bourges :**

2 ha, 1,2 km de rives - Eaux non domaniales 2^{ème} catégorie.

Eaux closes - Règlement intérieur.

Pêche de la carpe de nuit sur le parcours du pont de la route de Marmagne à l'écluse de "Saint Aubin" sur le canal de Berry rive gauche du mois d'avril au mois d'octobre.

Panneaux d'informations disposés à :

- Marmagne : entre la rivière et le canal
- Au grand large de Pont Vert

Dépositaires :

■ **Bar Tabac Le Campanella**
18500 MARMAGNE

■ **Clocycam - Chasse - Pêche**
18230 SAINT-DOULCHARD

Dernier vendredi du mois de janvier :

Assemblée Générale à 18h30 - A la salle des Fêtes

Alevinage truites : pour l'ouverture

Fête de la pêche

Concours de pêche : dernier dimanche de juillet



MASSAY

L'Ablette

Site : aappmaablettemassay.e-monsite.com

Président : **Romain MOUILLET**

22 rue des Sables - 18120 MASSAY

Tél : 06 32 51 65 34

Mail : mouillet.romain@gmail.com

Vice-Président : **Michel LOEUILLET**

38 Impasse de la Craillo - 18100 VIERZON

Tél : 06 77 14 65 94

Trésorier : **Kévin SOULAT**

26 L'Orme Gimont - 18120 MASSAY

Tél : 06 08 70 55 23

Mail : kevin.soulat@outlook.fr

Secrétaire : **Claude LOEUILLET**

66 rue Pasteur - 18120 MASSAY

Tél : 06 35 97 67 43

Parcours :

■ **L'Arnon - Communaux de DADY et SAILLY :**

4,1 km de rives - Eaux non domaniales 2^{ème} catégorie.

■ **Plan d'eau communal Les Patoureux de Sailly :**

5 ha - Eaux non domaniales 2^{ème} catégorie, 3 réserves.

Peuplement Piscicole :

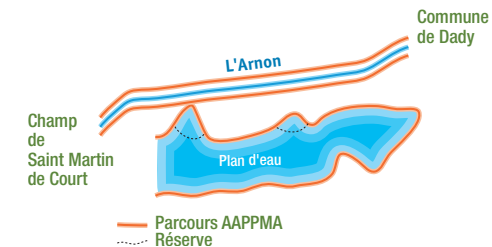
Gardons, ablettes, carpes, tanches, brochets, perches, silures, black-bass, brèmes.

Dépositaires :

■ **La Famiglia**

20 rue Pasteur - 18120 MASSAY

45




CLOCYCAM

◆ CHASSE
◆ PÊCHE
◆ PRÊT A PORTER

VENEZ DÉCOUVRIR TOUTES NOS OFFRES EN MAGASIN

30 Rue des Creuzettes - 18230 Saint-Doulchard
02.48.65.24.89 - clocycam@gmail.com



MEHUN-SUR-YEVRE



NEUVY-DEUX-CLOCHERS*

* non réciprocaire



NEUVY-SUR-BARANGEON*

* non réciprocaire



REZAY

Le Gardon Mehunois

Président : **Michel PATIN**

8 rue des Ecoles Somme
18500 MEHUN-SUR-YEVRE

Tél : 02 48 57 03 70 - 06 83 80 35 04

Vice-Président : **Bernard COTIN**

12 rue des Petites Bûches - 18500 ALLOUIS

Tél : 06 50 58 44 93

Trésorier : **Alain RAFLIN**

36 rue Paul Besse - 18500 MEHUN-SUR-YEVRE

Tél : 02 48 57 44 21 - 07 87 61 41 22

Secrétaire : **Alain PLEUCHOT**

5 rue Bernard Palissy - 18500 MEHUN-SUR-YEVRE

Tél : 06 13 16 53 76

Gardes particuliers : **Alain GENEVE**

Aurélien GIMONET

Parcours :

■ **L'Yèvre :**

3,5 km de rives - Eaux non domaniales 2^{ème} catégorie.

■ **Le Canal de Berry :**

5,3 km de rives - Eaux non domaniales 2^{ème} catégorie.

Règlementation :

Les licenciés du club de modélisme naval sont autorisés à faire évoluer leurs maquettes sur le canal, partie comprise entre la buse du pont de la rue Camille Meraut et la limite du pignon sud de l'ex bâtiment Meunier (limite reprise sur le bord du canal).

■ **Les sablières des Varennes :**

2,3 ha et 1,2 ha - Eaux closes 2^{ème} catégorie - Règlement intérieur.

Dépositaires :

■ **MMA – Agence d'Assurance**

152 rue Jeanne d'Arc - 18500 MEHUN-SUR-YEVRE

■ **Bricomarché**

ZAC des Aillis - RN 76 - 18500 MEHUN-SUR-YEVRE

Le Dos Vert

Président : **Pierre CHARRETTE**

La Croix Verte
18250 NEUVY-DEUX-CLOCHERS

Tél : 02 48 79 03 23

Vice-Président : **David LOSSIE**

9 lotissement «Les Champs Verrier»

18300 VEAUGUES

Trésorière : **Janine CHARRETTE**

La Croix Verte

18250 NEUVY-DEUX-CLOCHERS

Tél : 02 48 79 03 23 – 06 08 27 49 06

Secrétaire : **Pierre ROGER**

La Tour

18250 NEUVY-DEUX-CLOCHERS

Parcours :

■ **L'Étang communal :**

1,5 ha et 1 km de rives - Eaux non domaniales 1^{ère} catégorie.

L'étang est situé dans le bas du village, en longeant la Vauvrette ; son accès se fait par les routes de Neuilly en Sancerre ou de la Tour de Vesvres.

Un empoissonnement important est effectué tous les ans.

Peuplement Piscicole :

Gardons, truites arc-en-ciel, tanches.

Dépositaire :

■ **Chez la Secrétaire : Janine CHARRETTE**

La Croix Verte – 18250 NEUVY-DEUX-CLOCHERS

Tél : 02 48 79 03 23 – 06 08 27 49 06

La Truite Saumonée du Barangeon

Mail : aappma.latruitesaumonee@gmail.com

Président : **Geoffrey CHALIVOY**

9A chemin de la Milletterie

18110 ALLOGNY

Tél : 06 64 23 74 66

Vice-Président : **Gérard LOISEAU**

9 rue des Pins

18330 NEUVY-SUR-BARANGEON

Tél : 06 87 46 81 76

Trésorier : **Laurent FONTENY**

4 route de Vouzeron - 18330 NANÇAY

Tél : 07 72 23 57 08

Parcours :

■ **Le Barangeon et la Guette :**

10 km de rives - Eaux non domaniales 1^{ère} catégorie.

Règlement intérieur.

Non réciprocaire.

Peuplement Piscicole :

Truite fario, truite arc-en-ciel.

Dépositaire :

■ **Bar PMU Au Bouleau**

7 place du 08 mai 1945

18330 NEUVY-SUR-BARANGEON

Tél : 02 48 51 84 12

Fermé le lundi

La Sinaise

Président : **Guillaume BOURDEAU**

40 rue Pasteur - 36100 NEUVY-PAILLOUX

Tél : 02 54 49 59 12

Trésorier : **Stéphane MARTINAT**

Les Cadères - 18170 REZAY

Tél : 06 13 69 23 61

Secrétaire : **Jacques RONCO**

Fumée - 18170 MAISONAIS

Parcours :

■ **La Sinaise :**

10 km de rives de la Passerelle de Beaulieu au Moulin de la Vernelle - Eaux non domaniales 1^{ère} catégorie.

Avec un parcours entièrement aménagé, échaliers doubles ou simples qui facilitent le franchissement des clôtures et barrières. La Sinaise vous offre les mille et une facettes d'une rivière où la pêche est toujours un plaisir.

Respectez les parcours, les clôtures !

Refermez les barrières.

Nous avons perdu plusieurs kilomètres de parcours par négligence de certains.

Dépositaires :

■ **Bureau des Associations – Mairie de Rezay**

Rue George Sand – 18170 REZAY

■ **BigMat**

Route de Montluçon - 18370 CHATEAUMEILLANT



SAINT-AMAND-MONTROND

L'Union Amicale des Pêcheurs à la Ligne Saint Amandois

Président : **Jean MICHEL**
 8 rue Desaix
 18200 SAINT-AMAND-MONTROND
 Tél : 02 36 40 95 46

Vice-Président : **Alain VAISSON**
 14 rue Jean-Louis Boncoeur
 18200 SAINT-AMAND-MONTROND
 Tél : 06 82 04 61 64

Trésorier : **Claude BONIN**
 Nohant - 18160 LIGNIERES
 Tél : 06 85 60 35 32

Secrétaire : **Franck AUBLANC**
 152 rue des Fauvettes
 18200 SAINT-AMAND-MONTROND
 Tél : 06 85 29 49 51

Parcours :

- **Le Cher - Lots A8, A9, A10, B1, & B3 :**
30,8 km de rives - Eaux domaniales 2^{ème} catégorie.
- **Le Canal de Berry, de l'Ecluse de la Vallée :**
Au barrage après Drevant (limite des eaux du canal) : 20 km de rives - Eaux non domaniales 2^{ème} catégorie.
- **Le Lac de Virlay, dans la zone de pêche autorisée :**
Eaux non domaniales 2^{ème} catégorie. Pêche du bord uniquement.

Peuplement Piscicole :


Tous poissons blancs et carnassiers, perches, brochets, sandres, silures, black-bass.

Dépositaires :

- **Bar La Civette**
5 rue Nationale
18200 SAINT-AMAND-MONTROND
- **Pressing Blanchisserie Fer Net**
31 avenue de Sully
18200 SAINT-AMAND-MONTROND



Panneau d'information pêche situé près du camping municipal avec plan des parcours



SAINT-FLORENT-SUR-CHER

L'Amicale des Pêcheurs de la Vallée du Cher

Président : **Christian STEPHAN**
 59 bis route des Coulangis - 18000 BOURGES
 Tél : 06 11 29 07 67

Vice-Président : **Jean-Michel GRAUX**
 56 rue Villatte - 18190 CHATEAUNEUF-SUR-CHER
 Tél : 06 25 85 49 21

Trésorier : **Raymond POIRIER**
 8 route de Chatillon - 18400 SAINT-FLORENT-SUR-CHER
 Tél : 02 48 55 15 46

Secrétaire : **Gérard BARACHET**
 2 rue des Primevères
 18190 CHATEAUNEUF-SUR-CHER
 Tél : 02 48 60 67 64 - 06 07 82 96 85

Parcours :

- **Le Cher - Lots B2 - B4 à B17 inclus de Orval à Quincy :**
123,6 km de rives - Eaux domaniales 2^{ème} catégorie.
Sur la commune de Corquoy : en amont du pont d'Effes en rive droite aux sablons de Corquoy. L'accès est permis aux pêcheurs avec leur véhicule sous réserve d'ouvrir et de refermer la barrière derrière eux et de laisser les lieux propres comme ailleurs.
- **Étang Communal de St Symphorien :**
Les Lochères 4 ha - Eaux non domaniales 2^{ème} catégorie. (à 6 km de Châteauneuf).
- **Étang de Farges Allichamps :**
2 ha - 2^{ème} catégorie.



Ecole de Pêche à la Mouche :

Contact :
Didier CACCIA
 Tél : 06 63 14 83 21
Jean-Claude TRUBERT
 Tél : 02 48 55 06 06

Cours gratuits 1^{er} et 3^{ème} vendredi du mois de 18h30 à 20h30 et les mercredi qui suivent de 17h à 19h.
 Matériel à disposition pour les débutants et quel que soit l'âge, à partir de 12 ans.

Dépositaires :

- **Bar du Commerce - Appâts pour la pêche**
18200 BRUERE ALLICHAMPS
- **Maison de la presse - Articles de pêche**
31 rue de la Chaussée - 18190 CHATEAUNEUF SUR CHER
- **Bricomarché**
Z.I Les Noix Brûlées - 18200 ORVAL
- **Bricomarché**
18400 SAINT-FLORENT-SUR-CHER
- **Bar "Au Bon Coin"**
18190 VENESMES




ST FLORENT SUR CHER

Du lundi au samedi 09h00 - 12h15
13h45 - 19h00

02 48 55 27 02

110 av G. Dordain - St Florent s/ Cher

La fédération de pêche du Cher Organise ses

STAGES « Multi-Pêche »

Encadrés par deux animateurs/guides de pêche

DU 14 AU 19 AVRIL 2025

DU 1 AU 4 JUILLET 2025

DU 8 AU 11 JUILLET 2025

VACANCES DE LA TOUSSAINT

Places limitées!



À chaque journée sa technique de pêche!



SAINT-HILAIRE-DE-COURT



SAINT-PIERRE-LES-BOIS

La Brème

Président : **Philippe COUTURIER**
5 rue Joliot Curie - 18100 SAINT-HILAIRE-DE-COURT
Tél : 02 48 52 88 87

Vice-Président : **Michel SERVOLLE**
25 bis route de Tours - 18100 VIERZON
Tél : 02 48 75 13 87

Trésorier : **Jean-Pierre ROUTIER**
53 rue du Président Wilson - 18100 VIERZON
Tél : 06 40 64 73 83

Secrétaire : **Maud ROCHER**
Rue de la Junchère
18100 SAINT-HILAIRE-DE-COURT
Tél : 07 86 58 48 85

Parcours :

■ **L'Arnon :**
650 m de rives - Eaux non domaniales 2^{ème} catégorie + 2 00 m de réserve.
Créé en 1948, ce parcours très agréable et très fréquenté par les pêcheurs des alentours, dans un calme parfait et entretenu régulièrement par les services municipaux étant propriété communale. Il est mis gracieusement à la disposition de l'association depuis sa création.
École de pêche, toutes les techniques : au coup, au lancer, au poser, à l'anglaise et à la mouche sont enseignées grâce aux animateurs et bénévoles dévoués. Cette école est maintenant intercommunale intégrée à la communauté de commune des Vallées Vertes du Cher Ouest tout en gardant l'identité de l'école de pêche agréée de St-Hilaire-de-Court. L'Arnon, toujours bien alimentée en eau à Saint-Hilaire, permet de pêcher de nombreux poissons.

Peuplement Piscicole :

Ablettes, gardons, goujons, brèmes, carpes, brochets, sandres.



Amicale des Pêcheurs

de Saint-Pierre-Les Bois - Le Châtelet - Morlac

Président : **Jean-Pierre LAMBERT**
16 impasse des Cassons - Lotissement des Cassons
18340 LEVET
Tél : 06 08 69 43 50

Vice-Président : **Olivier CHAUVEAU**
Les Mazières - 18170 LOYE-SUR-ARNON
Tél : 06 87 81 31 28

Vice-Président : **Christian DELOUCHE**
18340 SAINT-GERMAIN -DES-BOIS
Tél : 06 84 70 70 60

Trésorière : **Monique PILLA**
Place des Casernes - 18130 DUN-SUR-AURON
Tél : 06 65 43 19 01

Secrétaire : **Nadine LAFOUGERE**
13 rue Pierre Peronneau - 03320 POUZY MESANGY
Tél : 06 47 71 53 81

Parcours :

■ **L'Arnon :**
1,3 km de rives - Eaux non domaniales 2^{ème} catégorie.

■ **L'Arnon :**
13 km de rives - Eaux non domaniales 1^{ère} catégorie.

■ **Le Portefeuille :**
9 km de rives - Eaux non domaniales 1^{ère} catégorie.

■ **Le Cheminon :**
4 km de rives - Eaux non domaniales 1^{ère} catégorie.

■ **Le Moulin de Laumoy :**
1 km de rives - Eaux non domaniales 1^{ère} catégorie.
Propriété de L'AAPPMA.

■ **Étang Demerson :**
1 ha - Eaux non domaniales 2^{ème} catégorie.
Réglementation spécifique - Voir panneau sur place.

Peuplement Piscicole :

Salmonidés en 1^{ère} catégorie.
Blancs et brochets dans l'Arnon 2^{ème} catégorie.

Dépositaires :

■ **U Express** - 18170 LE CHATELET
■ **Le Petit Castel** - 18170 LE CHATELET
■ **Chez le Président**

01 juin : Fête de la pêche - Moulin de Laumoy - Morlac

POUR PLUS DE RENSEIGNEMENTS:
PIERRE COUTURIER: 06.31.61.97.90
BASTIEN LEMOINE: 06.07.82.83.88
WWW.ANIMATIONSPECHEI8.COM





SAINTE-SOLANGE

La Truite

Mail : contact@louatier.fr
Site : www.louatier.fr/Site-v2

Président : **Jean-Luc MITTERRAND**
7 rue du Poiriou - 18220 SAINTE-SOLANGE
Tél : 02 48 67 47 14 - 06 02 37 65 19

Vice-Président : **Hervé PEZARD**
10 rue des Ramines - 18220 LES AIX-D'ANGILLON
Tél : 02 48 64 13 34 - 06 25 40 16 46

Vice-Président : **Raphaël AMAT**
97 rue du Prieuré - 18140 HERRY
Tél : 06 45 91 61 71

Trésorier : **Jean-Michel PENEAU**
39 rue Saint Martin du Crot
18220 SAINTE-SOLANGE
Tél : 02 48 67 94 23 - 06 85 05 18 83

Secrétaire : **Jean-Paul TURPIN**
21 rue des Bouvreuils - 18220 SAINTE-SOLANGE
Tél : 02 48 67 45 20 - 06 61 49 47 23

Garde Particulier : **Didier ARTUR**
Tél : 06 88 73 32 64

Parcours :

■ **L'Ouatier** : 9 km de rives à Sainte Solange de Villecomte aux Senais - Eaux non domaniales 1^{ère} catégorie.
Pêche autorisée tous les jours.

Taille légale de capture de la truite fario fixé à 30 cm par arrêté préfectoral sur l'ensemble du parcours.
Merci de suivre le panneautage : Passage interdit côté ferme de La Trochée et accès au parcours interdit par le pont du Moulin Neuf.

■ **L'Yèvre et canal de dessèchement** : 1,6 km de rives à Saint Germain du Puy (chemin des Marais et Fenestrelay) Eaux non domaniales 2^{ème} catégorie.
Pêche autorisée tous les jours.

Peuplement Piscicole :

Truites, vairons, chevesnes, brochets, tous poissons blancs.

Dépositaires :

■ **Chez le Président : Jean-Luc MITTERRAND**
7 rue du Poiriou - 18220 SAINTE-SOLANGE

■ **Mairie de Sainte Solange**
18220 SAINTE-SOLANGE

■ **Café Bar**
10 place de la Poste - 18390 SAVIGNY-EN-SEPTAINE

■ **Pacific Pêche**
Route de la Charité - Allée Stendhal
18390 SAINT-GERMAIN-DU-PUY

■ **Mairie des Aix d'Angillon**
1 rue de la République - 18220 LES-AIX-D'ANGILLON

SANCERGUES ST-MARTIN-DES-CHAMPS

Le Gardon de la Vauvise

Président : **Thierry PICARD**

10 Grand Briou
18140 ST-MARTIN-DES-CHAMPS
Tél : 06 77 54 93 34

Trésorier : **Christian PICARD**
8, le Grand Briou - 18140 ST-MARTIN-DES-CHAMPS
Tél : 02 48 72 74 51

Secrétaire : **Dominique GALANT**
6 Place du 19 mars 1962
58350 CHATEAUNEUF-VAL-DE-BARGIS
Tél : 06 50 22 46 42

Parcours :

■ **L'association dispose d'un parcours de 16 km** sur la Vauvise, rivière classée en 2^{ème} catégorie.

Il débute en amont au pont du Lavoir de Jussy-le-Chaudrier et se termine sur la commune de St-Martin. Voie communale n°4 du Monteau à Jarnay passant au lieu dit "Le Verniol". Un alevinage est pratiqué tous les ans (gardons, carpes, et parfois brochets et truites).

Il est réalisé aux endroits suivants : Le Marais (en bas de la salle des fêtes), Vrain direction Jussy-le-Chaudrier en partant de Sancergues (1^{er} chemin à droite) où est organisée une pêche à la truite tous les étés, le pont Mulon direction Herry (1^{er} chemin à gauche après le panneau de l'agglomération).

Peuplement Piscicole :

Anguilles, brochets, brèmes, carpes, chevesnes, gardons, goujons, perches, rotengles, tanches et truites.

Dépositaire :

■ **Chez le Trésorier : Christian PICARD**
Prendre contact avec lui au 02 48 72 74 51

Début janvier : Assemblée générale
Ouverture de la truite
Fête de la pêche



SANCERRE

La Gaule Sancerroise

Facebook : [La Gaule Sancerroise](https://www.facebook.com/LaGauleSancerroise)

Président : **Jean-Pierre PILLAULT**

Maltaverne
6 route Nationale - 58150 TRACY SUR LOIRE
Tél : 06 81 40 46 43

Vice-Président : **Bruno CARRE**
8 rue Saint Ges - 58440 MYENNES
Tél : 06 64 71 72 47

Trésorier : **Lucien COQUET**
3 rue du Briou - 18300 CREZANCY EN SANCERRE
Tél : 02 48 79 48 77



Parcours :

■ **La Vauvise** : 3 km de rives de Ménétreol-sous-Sancerre à St-Thibault, commune de St-Satur - Eaux non domaniales 2^{ème} catégorie, lâcher de truites.

■ **Le Canal latéral à la Loire, lots 12, 13 et 14** : 38,5 km de rives, de l'écluse du château de la grange St-Bouize, à l'écluse du Pezeau sur la commune de Boulleret - Eaux domaniales 2^{ème} catégorie.

■ **La Loire** : lot E12, 10 km de rives - Eaux domaniales 2^{ème} catégorie.

■ Parcours "Carpe de Nuit" :

Dans le canal latéral à la Loire, sur les 2 rives dans le bief dit de Thauvenay de l'écluse de la Grange à l'écluse de Thauvenay, dans le bief dit de Bannay, lieu-dit "Gare et Port de St-Satur". Les limites sont 220 m en amont du Pont et 450 m en aval. Parcours de 2 km environ du Pont de Beauroid au pont de l'île de Bannay, côté route.

De l'écluse de Bannay à celle du Pezau, sur les 2 rives. Période de pêche du 1^{er} janvier au 31 décembre, hors période de chômage du canal.

Par arrêté préfectoral, la pêche est interdite sur le canal Latéral lieu-dit "Le Linquet". Limite amont : porte de l'écluse des Linquets
Limite aval : confluence du canal et de la Loire.

Dépositaires :

■ **Camping**
18300 SAINT-SATUR

■ **Librairie Presse de Saint-Satur**
Rue du Commerce - 18300 SAINT-SATUR

■ **Brico Chertier**
Fontenay - 18300 SAINT-SATUR



SANCOINS

54

Les Chevaliers de la Gaule

Mail : aappmalcdg@orange.fr

Président : **Frédéric LALOGÉ**

1 rue de la Renauderie - 18600 SANCOINS
Tél : 02 48 74 57 70 - 06 89 90 29 23

Vice-Président : **Léon LAMOUREUX**

Le Grand Vesvre - 18600 SANCOINS
Tél : 02 48 74 61 38

Trésorier : **Jean-Louis CALLAY**

Les Chaumes Sautereaux - 18600 SANCOINS
Tél : 02 48 74 56 51 - 06 01 95 12 46

Secrétaire : **Johann WIDOWIAK**

75 route de St Pierre - 18600 SANCOINS
Tél : 06 80 60 61 58

Parcours :

■ Le Canal de Berry :

20,5 km de rives depuis le Moulin Brûlé sur la commune de Sancoins jusqu'à la buse d'Auzy sur Aubeois - Eaux non domaniales 2^{ème} catégorie.

Carpe de nuit : de la route de Bourges à Sancoins jusqu'à la déviation de la 2076.

Tous les week-ends.

Règlement de la pêche de nuit affiché sur site et disponible chez le dépositaire.

Peuplement Piscicole :

Toutes espèces.

Dépositaires :

■ Café de la Paix

Place de l'Eglise - 18600 SANCOINS

SENS-BEAUJEU

La Truite

Président : **Raymond BOSC**

12 Route de Boucard - 18300 SENS-BEAUJEU
Tél : 06 30 03 91 44

Vice-Président : **Christian PERRAULT**

8 route de l'Etang - 18300 SENS-BEAUJEU
Tél : 06 26 89 50 00

Trésorier : **Didier MARTIN**

18 route de Sancerre - 18300 SENS-BEAUJEU

Secrétaire : **Thierry CORNILLE**

17 rue du Viaduc - 18300 MENETREOL SOUS SANCERRE

Parcours :

■ Le Plan d'eau Communal "Les Barberies" :

2 ha - Eaux non domaniales 1^{ère} catégorie.

■ La Grande Sauldre :

2 km du pont de Bureau route de Neuilly, jusqu'à la limite de la commune avec Crézancy - Eaux non domaniales 1^{ère} catégorie.

Peuplement Piscicole :


Poissons Blancs, Truites.

Dépositaires :

■ Chez le Président : Raymond BOSC

12 route de Boucard - 18300 SENS-BEAUJEU
Tél : 06 30 03 91 44

Début février : Assemblée générale



SUBLIGNY

Le Gardon de Subigny

Président : **Alain CORDIER**

Le Champ de la Croix - 18260 SUBLIGNY
Tél : 06 83 12 23 71

Vice-Président : **David FOREST**

5 rue de la Salereine - 18260 SUBLIGNY

Trésorier : **Jean-Pierre BLONDELET**

11 Les Bouloises - 18240 BOULLERET
Tél : 06 67 20 72 31

Secrétaire : **Jean-Pierre LEBEAU**

19 route de la Forêt de Charnes - 18300 SAINT-SATUR
Tél : 06 31 77 85 01

Parcours :

■ La Salereine :

14 km de rives - Eaux non Domaniales 1^{ère} catégorie.

Jours d'ouverture : dimanches et jours fériés uniquement.

Dépositaires :

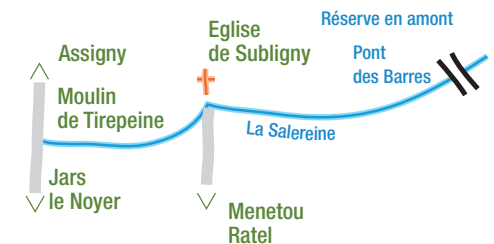
■ Chez le Trésorier : Jean-Pierre BLONDELET

11 Les Bouloises - 18240 BOULLERET
Sur rendez-vous

■ Chez M. Jean COQUERY

16 rue du Chant de la Forêt - 18300 BANNAY
Tél : 02 48 72 33 56

55





THENIOUX

L'Anguille

Président : **Philippe RAFFESTIN**
29 rue des Berlurettes - 18100 VIERZON
Tél : 06 80 89 58 47

Vice-Président : **René PLAULT**
128 chemin du Coq Gaulois - 18100 MERY-SUR-CHER
Tél : 02 48 75 23 07

Trésorière : **Martine RAFFESTIN**
29 rue des Berlurettes - 18100 VIERZON
Tél : 02 48 71 91 82

Secrétaire : **Mathys LAUNAY**
11 rue Anne de Bretagne - 41200 ROMORANTIN
Tél : 06 11 59 88 69

Parcours :

■ **Le Cher, lot C5 :**
7,6 km de rives de la Roussellerie (lieu dit La Bosse) à la borne interdépartementale de la RN 76 avec le Loir et Cher - Eaux domaniales 2^{ème} catégorie.

■ **Le Canal de Berry :**
7,6 km de rives de l'écluse de Launay à la Borne départementale avec le Loir-et-Cher - Eaux non domaniales 2^{ème} catégorie.

Pas de parcours de pêche de nuit.

Peuplement Piscicole :

Brochet, sandre, perche, tanche, carpe, goujon, gardon, brème, anguille, black-bass, silure.

Dépositaire :

■ **Bar Tabac - Le Saint Laurent**
RN76 - 18100 THENIOUX



TORTERON

La Perche

Président : **Daniel HENRY**
5 rue Élie Hanrot - 18320 TORTERON
Tél : 02 48 76 04 76 - 06 66 11 66 64

Trésorier : **David MOULINOT**
Les Loges - 18320 TORTERON
Tél : 02 48 76 12 70

Secrétaire : **Richard PLANQUE**
56 rue du Commerce - 18320 TORTERON
Tél : 06 61 37 57 36

Parcours :

■ **L'Aubois :**
7 km de rives du Chautay à Jouet-sur-l'Aubois - Eaux non domaniales 2^{ème} catégorie.

■ **Le Canal de Berry :**
6,2 km de rives du Pont Bernot aux Gueffiers - Eaux non domaniales 2^{ème} catégorie.

Peuplement Piscicole :

Carpes, gardons, rotengles, brochets, tanches, sandres.



TOUCHAY

Le Brochet

Président : **Michel DUPLAIX**
15 rue de L'Espingole - 18570 TROUY
Tél : 06 32 80 91 47

Mail : michel.duplaix@orange.fr
Vice-Président : **Ludovic DESABRES**
18 rue de la Verrière - 18570 LA CHAPELLE-ST-URSIN
Tél : 06 60 47 27 83

Mail : leewan18@gmail.com
Trésorier : **Jonathan ROY**
Les Soupizons - 18160 TOUCHAY
Tél : 06 59 01 44 10

Secrétaire : **Hervé BOUBET**
10 les Baudous - 18170 IDS ST ROCH
Tél : 02 48 60 20 18

Parcours :

■ **La Sinaise :**
3 km de rives - Eaux non domaniales 1^{ère} catégorie.

■ **L'Arnon :**
8 km de rives de la passerelle de Baudon en aval du chemin de fer de Touchay.

Dépositaire :

■ **Boischaud Motoculture**
18160 TOUCHAY



VAILLY-SUR-SAUDRE*

La Truite

Président : **Jean TORTRAT**
2 rue de la Gare - 18260 VAILLY-SUR-SAUDRE
Tél : 02 48 73 72 63

Vice-Président : **Jean-Claude PINSON**
9 Grande Rue - 18300 VEAUGUES

Trésorier : **Laurent MARICOURT**
Route de Concessault - 18260 DAMPIERRE-EN-CROT

Secrétaire : **Jean-Luc GIRARD**
3 cour du Valleroy - 18260 VAILLY-SUR-SAUDRE

Parcours :

■ **La Grande Sauldre :**
7 km de rives.

■ **La Salereine :**
14 km de rives.

■ **Le Valleroy :**
2 km de rives - Eaux non domaniales 1^{ère} catégorie.

Dépositaire :

■ **Café Tabac Journaux de la Place**
18260 VAILLY-SUR-SAUDRE





VIERZON

Union des Pêcheurs Vierzonnais

Président : **Frédéric GEORGET**

12 allée de la Renardière - 18500 BERRY-BOUY
Tél : 06 07 11 31 50

Vice-Président : **Philippe ARIAT**

13 Petite rue des Donneaux - 18100 VIERZON
Tél : 06 83 28 74 07

Trésorier : **Gérald HAUDRECHY**

122 avenue Édouard Vaillant - 18100 VIERZON
Tél : 06 71 84 96 64

Secrétaire : **Pascal POINNAT**

27 avenue du Jonc - 18100 VIERZON
Tél : 06 01 36 40 44

Parcours :

■ Le Cher – Lots B20-B21- C1-C2-C3-C4 :

De l'axe du chemin d'exploitation N°19 dit « Chemin des pêcheurs » amont de Vierzonnais rive gauche.

Coordonnées GPS (Géoportail RF) Latitude 47° 11' 45.8» N - Longitude 2° 7' 5.51» E - Altitude 100.31m.

A l'axe du chemin de la Roussellerie au Cher, en rive droite, amont de la commune de Thénieux.

Coordonnées GPS (Géoportail RF) Latitude 47° 15' 2.7» N - Longitude 1° 56' 46.72» E - Altitude 94.45m.

Eaux domaniales de 2^{ème} catégorie.

Descente à bateau :

Quartier Chaillot : Coordonnées GPS (Géoportail RF) Latitude : 47° 11' 10.8» N - Longitude : 2° 5' 27.6» E - Altitude : 98.94m.

Les Grandes Vêves : Coordonnées GPS (Géoportail RF) Latitude : 47° 13' 6.84» N - Longitude : 2° 0' 46.17» - Altitude : 96.89m Eaux domaniales 2^{ème} catégorie.

■ Le Canal de Berry :

De l'Écluse de Givry à l'Écluse de Launay - Eaux non domaniales de 2^{ème} catégorie.

2 Pontons PMR - rivière l'Yèvre : Coordonnées GPS (Géoportail RF) Latitude : 47° 13' 24.38» - Longitude : 2° 2' 53.25» E - Altitude : 99.25m.

Recherche des coordonnées : <https://www.geoportail.gouv.fr/>

Peuplement Piscicole :

Poissons blancs et carnassiers (truites pour ouverture).

Dépositaires :

■ Bazille bar

Rue Armand Bazille - 18100 VIERZON
Tél : 02 48 75 14 34

■ René Paysages - M. John RENE

14 passage de l'abricot - 18100 VIERZON
Tél : 06 23 74 40 22

■ Carrosserie Chauvin

6 rue Etienne Dolet - 18100 VIERZON
Tél : 02 48 71 31 63

Rejoignez une de nos Formations Aquacoles

Nos domaines d'activités

L'ORNEMENT

LA SALMONICULTURE

LES ETANGS

L'AQUARIOPHILIE

www.ahun.educagri.fr


Baccalauréat professionnel aquacole
possible à partir de la seconde.

BTS aquacole (Bac +2) après le baccalauréat

Initiation à la valorisation des étangs
pour les propriétaires d'étang

EPEPPA DE LA CREUSE
Le Chaussadis
23150 AHUN
Tél. 05 55 81 48 80
Mail. legta.ahun@educagri.fr

EAU SERVICE PATRIMOINE AGRICULTURE
EPEPPA DE LA CREUSE





VIGNOUX-SUR-BARANGEON

Le Vairon

Président : **Jean-Pierre VIGNOL**

9 rue de la Petite Vernusse
18500 VIGNOUX-SUR-BARANGEON
Tél : 02 48 51 50 23

Vice-Président : **Mathieu CAILLET**

2 impasse du 08 mai
18500 VIGNOUX-SUR-BARANGEON
Tél : 07 61 92 88 06

Trésorier : **Janny TARTARIN**

1581 route de la Forêt
18500 VIGNOUX-SUR-BARANGEON
Tél : 06 82 18 83 69

Secrétaire : **Pierre JACOLIN**

1 chemin de la Prairie
18500 VIGNOUX-SUR-BARANGEON
Tél : 06 08 40 59 52

■ Plan d'eau de St Laurent :

3 ha - Eaux closes. La circulation de tous véhicules est interdite sur les prés tant que les foins ne sont pas coupés.
Pêcheurs, garez vos véhicules sur les parkings prévus.

Peuplement Piscicole :

Brochets et tous poissons blancs.

Dépositaire :

■ Bar Restaurant Table 76

53 rue de la République
18500 VIGNOUX-SUR-BARANGEON
Tél : 09 70 91 67 80

Parcours :

■ Le Barangeon :

Parcours balisé - Eaux non domaniales 2^{ème} catégorie.
La limite de la 1^{ère} catégorie sur le Barangeon est fixée à l'amont du pont sur la RN 76.

■ L'Yèvre :

Parcours balisé - Eaux non domaniales 2^{ème} catégorie.

■ Le Croulas :

Parcours balisé - Eaux non domaniales 2^{ème} catégorie.

■ Canal de la Vernusse :

800 m de rives du Moulin de Vernusse à la Saulure - Eaux non domaniales 2^{ème} catégorie.



VINON

La Truite du Boisseau

Présidente : **Andrée SOULET**

8 rue de l'Acacia - 18300 VINON
Tél : 02 48 79 24 52

Vice-Président : **Alain GEYER**

43 avenue de Fouilleuse - 92500 RUEIL-MALMAISON
Tél : 06 60 89 91 21

Trésorier : **Bernard VERNEAU**

3 le Grand Villatte - 18140 GROISES

Tél : 06 86 74 98 94

Secrétaire : **Marina PARCINEAU**

8 les Chétives Maisons - 58150 ST-ANDELAIN

Tél : 06 40 14 00 29

Garde particulier : **Xavier SOULET**

Parcours :

■ La Vauvise à St Bouize :

Le Moule : 4 km - Eaux non domaniales 2^{ème} catégorie.

■ La Planche Godard, Le Boisseau :

La Fausse Rivière et la Gavoche : 6 km de rives - Eaux non domaniales 1^{ère} catégorie - Règlement intérieur.
Ouvert les dimanches et jours fériés.

■ Étang de la Cardeux :

2,8 ha - Eaux non domaniales 1^{ère} catégorie - Ouvert tous les jours sauf le jeudi, excepté les jeudis fériés.

Dépositaires :

■ L'Escale

Route de Vinon - 18300 SAINT-BOUIZE

VOUZERON

Le Chevesne de Vouzeron Saint Laurent

Président : **Thomas PARESCHI**

1C Les Tierceaux - 18330 VOUZERON
Tél : 06 78 10 26 97

Vice-Président : **Romain PEROCHE**

10 bis les Tierceaux - 18330 VOUZERON
Tél : 06 76 88 00 86

Trésorier : **Hugues FERREIRA**

Les Tierceaux - 18330 VOUZERON
Tél : 06 81 07 44 98

Secrétaire : **Bruno GUILLAUME**

1 place de la Mairie - 18330 VOUZERON
Tél : 02 48 51 68 71

Parcours :

■ Le Barangeon :

8,5 km de rives (dont 7 km domaine de l'Etat O.N.F.) - Eaux non domaniales 1^{ère} catégorie.

Règlement intérieur :

Ouvert samedi, dimanche lundi et jours fériés jusqu'au 1^{er} mai.
Ensuite, ouvert tous les jours.

Dépositaire :

■ La Caverne de Vouzeron - Mme Corinne RIBOT

20 place de l'église - 18330 VOUZERON

60

61



DOYON PISCICULTURE

06 74 09 62 44

Pêche d'étangs Achat et Vente de tous poissons d'eau douce
Gros - 1/2 gros et Détail

117, avenue de Salbris - 41200 Romorantin
doyon-pisciculture@orange.fr

N° d'agrément R 041 0014





Pisciculture du Val de Loire

EMPOISSONNEMENT - PÊCHE D'ÉTANGS

OUVERTURE AU PUBLIC TOUS LES SAMEDIS, D'OCTOBRE À AVRIL DE 9H À 12H

45570 OUZOUEUR-SUR-LOIRE

Tél : 06 13 79 22 27 - 02 38 35 61 76

Saint Amand
Sécurité

BOISCHAUD
TP

- * Blindage de portes
- * Serrures multipoints
- * Toutes fermetures de bâtiments
- * Coffres-forts neufs et occasion

- * Réseaux : eaux usées, potables, pluviales
- * PTT, EDF, TDF
- * Transports publics
- * Terrassement

Z.I. Est - Route de Charenton - 18200 Saint-Amand-Montrond
 Tél : 02 48 96 06 25
sascoffrefort@orange.fr boischaud.tp@orange.fr
www.coffrefort-depannage.com

PISCICULTURE du Temple



Le Temple - 36300 ROSNAY

Antoine Paré Kévin Paré Florian Hannequart
 06 78 49 49 42 06 74 00 91 98 06 75 77 74 36

Email : pisciculturedutemple@orange.fr

Siret : 90057364300013
 Numéro d'agrément zoo-sanitaire : FR36173103CE

BRICOMARCHÉ

MAISON - JARDIN
ORVAL

HORAIRES D'OUVERTURE :

Du Lundi au Samedi

ESPACE MAGASIN

9h - 12h15 & 14h - 19h

ESPACE MATÉRIAUX

9h - 12h15 & 14h - 18h45

02 48 96 61 00

Z.I Les Noix Brûlées
18200 ORVAL



Ce guide est réalisé et distribué gratuitement par la Fédération du Cher pour la Pêche et la Protection du Milieu Aquatique.

La Fédération du Cher remercie les annonceurs qui ont contribué à sa réalisation.

Edité à 20 000 exemplaires.

La Maison de la Pêche et de la Nature

103 rue de Mazières - 18000 Bourges
Tél : 06 31 61 97 90 - 06 07 82 83 88
Site internet : www.animationspeche18.com

- Visite de groupes (écoles, centres de loisirs, associations, maisons de retraite, etc.).
Sur réservation aux numéros ci-dessus.
- Grand public - Portes ouvertes :
Avril 2025





CHARTRE de l'ECOCITOYEN au BORD de L'EAU

Voici les recommandations pour un bon comportement et une bonne conduite au bord de l'eau.

Les milieux aquatiques sont des endroits remarquables et sensibles avec une biodiversité exceptionnelle qu'il convient de préserver et valoriser.

Afin d'être respectueux et respecté au bord de l'eau, je dois suivre quelques règles de bonne conduite :

1. Je ne laisse pas de trace de mon passage et j'emporte mes déchets.
2. Je reste sympathique, jovial et courtois avec autrui : cyclistes, promeneurs, pêcheurs, kayakistes, riverains, etc.
3. J'évite de marcher dans l'eau ou de détruire la faune et la flore. Toutes les espèces ont un rôle important dans le cycle de la vie.
4. Je reste discret pour ne pas déranger la faune lors de mon passage et ne fais pas de feu.
5. Je respecte la réglementation liée à l'activité que je pratique.
6. Je surveille le milieu naturel et communique auprès de l'Office Français de la Biodiversité les éventuels problèmes constatés : pollution, assècs, plantes invasives, dégâts, etc.
7. Je respecte les clôtures, les propriétés et je me munis de ma carte de pêche.
8. Je respecte les espaces protégés ainsi que les zones sensibles telles que les frayères (zones de ponte des poissons).
9. J'évite le piétinement de la végétation en restant sur les sentiers et chemins.
10. Je n'introduis pas de nouvelles espèces dans un milieu car elles peuvent se développer au détriment des espèces locales.
11. Je garde mon chien en laisse pour éviter qu'il soit perçu comme un prédateur.
12. J'adapte mon activité au milieu afin de ne pas le perturber et d'éviter les dégradations de toutes sortes.
13. Je suis responsable, j'agis, j'informe et j'éduque avec mes connaissances pour préserver les milieux aquatiques.
14. Je suis un acteur de demain et je privilégie le covoiturage ainsi que les transports en commun pour mes activités au bord de l'eau.

Dêche et Protection de l'eau et du milieu aquatique



Avec le soutien financier de



agence.eau-loire-bretagne.fr